

ولاية سيدي بوزيد

في أرقام

GOUVERNORAT DE SIDI BOUZID سيدا بوزيد EN CHIFFRES



ANNÉE 2013 سنة

تشكل المعلومة الإحصائية عنصرا أساسيا لإحكام رسم التوجهات والإستراتيجيات التنموية ولبلورة البرامج والمشاريع العمومية والخاصة على حد سواء. كما تعتبر أداة هامة لتشخيص الأوضاع الاقتصادية والاجتماعية والبيئية ولتحديد فرص الاستثمار الكامنة ولمعرفة إمكانات وحجم الإنتاج والتصدير وأهم الخصائص الديمغرافية والاقتصادية للسكان.

وفي إطار السعي لمزيد تطوير المعطيات الجهوية والمحلية وإرساء منظومة إحصائية متكاملة وناجعة وقاعدة بيانات شاملة، يتولى ديوان تنمية الوسط الغربي بالتعاون والتنسيق مع السلط الجهوية والهياكل المعنية وكافة المصالح الفنية الجهوية إصدار هذه الوثيقة بصفة منتظمة ووضعها على ذمة مختلف الأعوان الاقتصاديين ومستخدمي المعلومة. كما يندرج هذا العمل في نطاق السعي لتطوير وتدعيم المعلومات الجهوية وإرساء منظومة متكاملة وناجعة للإحصائيات وتركيز قاعدة بيانات مهيكلة ومندمجة. وتتضمن وثيقة الولاية في أرقام المحاور الكبرى التالية:

1. السكان
2. الموارد البشرية
3. البنية الأساسية
4. قطاعات الانتاج
5. مساندة التنمية.

L'information statistique constitue un élément essentiel dans le processus de la planification stratégique de développement et l'élaboration des programmes et des projets publiques comme privés. En effet, elle est considérée comme un outil important pour mesurer et évaluer les faits économiques, sociaux et environnementaux.

Elle contribue également à identifier les opportunités d'investissement ainsi que de saisir les potentialités, la capacité de production, d'exportation et les caractéristiques démographiques et économiques de la population.

L'office de développement du Centre Ouest en collaboration avec les autorités régionales et les services techniques régionaux publie d'une façon périodique et régulière un document mis à la disposition des différents agents économiques et utilisateurs de l'information statistique.

Ce travail s'inscrit dans le cadre de poursuivre les efforts afin de développer l'information régionales et locales, l'instauration d'un système statistique complémentaire et efficace et une base des données structurée et intégrée.

Ce document intitulé « Gouvernorat en chiffres » s'articule autour de 5 axes :

- 1-La Population
- 2-Les Ressources Humaines
- 3- L'Infrastructures de Base
- 4-Les Secteurs Productifs
- 5-L'Appui au Développement

Sommaire		الفهرس	
Présentation du Gouvernorat.....	7	تقديم الولاية	
Données générales.....	8	معطيات عامة	
Principaux Indicateurs Socio-économique	9	أهم المنشورات الاقتصادية والاجتماعية	
I-LA POPULATION		I- السكان	
Caractéristiques Démographiques	11	الخصائص الديمغرافية للسكان	
Evolution de la Population par Milieu	12	تطور عدد السكان حسب الوسط	
Evolution du N ^{bre} de la Population par Commune	14	تطور عدد السكان حسب البلدية	
Caractéristiques Educationnelles	15	الخصائص التربوية للسكان	
Caractéristiques Economiques	16	الخصائص الاقتصادية للسكان	
II-LES RESSOURCES HUMAINES		II- الموارد البشرية	
Ecoles Coraniques 2013	18	قطاع الكتاتيب 2013	
Evolution du N ^{bre} d'Ecoles : 1 ^{er} Cycle de Base	19	تطور عدد المدارس : مرحلة أولى أساسي	
Evolution du N ^{bre} d'Elèves et d'Enseignants :1 ^{er} Cycle de Base	20	تطور عدد التلاميذ والمدرسين : مرحلة أولى أساسي	
Evolution d'Indicateurs :1er Cycle de Base	21	تطور أهم مؤشرات: مرحلة أولى أساسي	
Evolution du Nbre d'Etablissement : 2eme cycle de base et le Secondaire	22	تطور عدد المعاهد : اعدادي وثانوي	
Evolution du Nbre d'Elèves et d'Enseignants : 2eme cycle de base et le Secondaire	23	تطور عدد التلاميذ والمدرسين : ثانوي وإعدادي...	
Evolution d'Indicateurs : Secondaire et 2éme cycle de Base	24	تطور مؤشرات التعليم الثانوي والإعدادي	
Indicateurs de Rendement de l'Enseignement	26	مؤشرات مردودية التعليم – الثانوي والإعدادي	
Les Admis au Baccalauréat par Spécialité	27	الناجحون في البكالوريا حسب الاختصاص	
Enseignement Technique et Secondaire Privé	28	تطور معطيات التعليم التقني والثانوي الخاص	
Enseignement Supérieur en 2013	29	التعليم العالي سنة 2013	
Œuvres Universitaires en 2013	29	الخدمات الجامعية سنة 2013	

Données globales de la Formation Professionnelle	30 معطيات عامة حول التكوين المهني
Evolution des indicateur de marché d'Emploi	31 تطور مؤشرات سوق الشغل
Etablissement de la santé 2013 : Public	33 المؤسسات الصحية لسنة 2013 : القطاع العام ...
Etablissements de la santé 2013: Privé	34 المؤسسات الصحية لسنة 2013: القطاع الخاص .
Evolution du Nbre de Cadre Médicale : Public	35 تطور عدد الإطار الطبي : القطاع العام
Evolution du Nbre du Cadre Médicale : Privé	36 تطور عدد الإطار الطبي : القطاع الخاص
Evolution du Nbre de Cadre Paramédical	37 تطور عدد الإطار شبه الطبي
Principaux Indicateurs de Secteur Sanitaire	38 أهم مؤشرات القطاع الصحي لسنة 2013
Evolution du Nbre d' Espaces de l'Enfance	39 تطور عدد فضاءات الطفولة
Evolution du Nbre d'Espaces Sportifs et de la Jeunesse	40 تطور عدد الفضاءات الرياضية والشبابية
Evolution du Nbre d'Espaces Culturelles.....	41 تطور عدد الفضاءات الثقافية
Evolution du Nbre de Bibliothèques	42 تطور عدد المكتبات العمومية
Monuments Religieux	43 المعالم الدينية
Promotion Social en 2013	44 النهوض الاجتماعي سنة 2013
Données sur le système judiciaire	46 معطيات حول مرفق القضاء
III-L'INFRASTRUCTURE DE BASE		III- البنية الأساسية
Réseau Routier	48 شبكة الطرقات سنة 2013
Evolution des Pistes Rurales	49 تطور طول شبكة المسالك الريفية
Espaces Industrilles	51 الفضاءات الصناعية
Consommation d'Eau par Bénéficiaire en 2013 ...	52 استهلاك الماء حسب المستفيد سنة 2013
Evolution des Taux de Desserte en Eau Potable ..	53 تطور نسب التزود بالماء الصالح للشرب
Electrification : Evolution du Nbre d'Abonnés	54 استهلاك الطاقة الكهربائية : تطور عدد المشتركين
Consommation Electrique	55 استهلاك الطاقة الكهربائية
Evolution des Indicateurs d'Assainissement	56 تطور أهم مؤشرات قطاع التطهير
IV-LES SECTEURS PRODUCTIFS		IV- قطاعات الانتاج
Indicateurs Climatologique du Gouvernorat	58 المعدلات المناخية بالولاية
Ressources Hydrauliques	59 الموارد المائية

Occupation du Sol en 2013	60	الأراضي الفلاحية سنة 2013.....
Evolution d'Exploitation des Terres Labourables	62	تطور توزيع استغلال الأراضي الزراعية.....
Evolution de Périmètres Irriguées 2013.....	64	توزيع المساحات السقوية لسنة 2013.....
Evolution du Production Végétale par délégation	65	تطور الإنتاج النباتي حسب المعتمدية.....
Evolution du Production d'Arboriculture.....	66	تطور إنتاج الأشجار المثمرة.....
Répartition des Superficies des Légumes 2013....	67	توزيع مساحات الخضروات لسنة 2013.....
Répartition du Production des Légumes en 2013....	68	توزيع إنتاج الخضار لسنة 2013.....
Production des Céréales par Espèces 2013.....	69	مساحة وإنتاج الحبوب حسب الصنف 2013.....
Superficie Arboricultures en 2013.....	70	مساحة الأشجار المثمرة لسنة 2013.....
Production Arboricultures en 2013.....	71	إنتاج الأشجار المثمرة لسنة 2013.....
Superficie et Production de Fourrage par Espèces	72	مساحة وإنتاج الأعلاف حسب الصنف 2013....
Evolution du Cheptel par Espèce.....	73	تطور قطع الماشية حسب الصنف.....
Evolution du Production Animale par Produit	74	تطور الإنتاج الحيواني حسب المنتج.....
Centres de Collecte de lait de stockage et d'Extraction d'Olive	75	مراكز تجميع الحليب والخزن والمعاصر.....
Evolution d'Investissements Agricoles A	76	تطور الاستثمارات الفلاحية صنف أ
Evolution d'Investissements Agricoles B et C	77	تطور الاستثمارات الفلاحية صنف ب و ج.....
Evolution d'Entreprises Industrielles	78	تطور عدد المؤسسات الصناعية.....
Entreprises Industrielles par Secteur 2013.....	79	المؤسسات الصناعية حسب النشاط سنة 2013....
Données Générales du Transport Terrestre 2013	80	معطيات عامة حول النقل البري 2013.....
Evolution des Activités Artisanales	81	تطور نشاط الصناعات التقليدية.....
Points de Vente Commerciales en 2013	82	نقاط الأنشطة التجارية سنة 2013.....
Evolution du Nombre d'Agences Bancaires	83	تطور عدد الوكالات المصرفية.....
Secteur Touristique en 2013.....	84	القطاع السياحي سنة 2013.....
Evolution d'Indicateurs Touristiques.....	84	تطور المؤشرات السياحية.....
Evolution des Données Globales de la Poste	85	تطور معطيات عامة حول البريد.....
Evolution des Opérations postales	86	تطور العمليات البريدية.....
Equipement du Secteur de Télécommunications	87	تطور التجهيزات في قطاع الاتصالات.....

Evolution des Indicateurs de Télécommunications	88 تطور مؤشرات الاتصالات
Les potentiels des matériaux de construction	89 الإمكانات المتاحة للمواد الإنشائية
V-L'APPUI AU DEVELOPPEMENT		V - مساندة التنمية
Evolution du Nbre de Projets Financés par la BTS	92 تطور عدد مشاريع البنك التونسي للتضامن
Projets Financés par la BTS par Secteur 2013.....	93 مشاريع البنك التونسي للتضامن حسب القطاع ..
Evolution de Projets financés par les Associations	94 تطور عدد المشاريع الممولة من قبل الجمعيات...
Programme Régional de développement en 2013	95 البرنامج الجهوي للتنمية لسنة 2013.....
Projets PDI à Sidi Bouzid	97 مشاريع التنمية المندمجة بولاية سيدي بوزيد
Projet de Développement Intégré :Mezouna.....	98 مشروع التنمية المندمجة : المزونة.....
Projet de Développement Intégré : M. Bouzaine	99 مشروع التنمية المندمجة: منزل بوزيان.....
Projet de Développement Intégré : Ben Aoun...	100 مشروع التنمية المندمجة : بنعون

تقديم الولاية

تقع ولاية سيدي بوزيد بإقليم الوسط الغربي للبلاد التونسية المتواجدة بمنطقة السباسب التي تتميز بمناخ شبه جاف حيث يتراوح المعدل السنوي لتساقط الأمطار بين 200 و300 مم. وتمسح الولاية 7405 كلم². شهد عدد سكان الولاية ارتفاعا من 395,5 ألف نسمة حسب التعداد العام للسكان والسكنى لسنة 2004 إلى 419,2 ألف نسمة حسب تقديرات المعهد الوطني للإحصاء لسنة 2013. وتتميز الجهة بطابعها الريفي، حيث يمثل سكان الريف 74,5 % من مجموع سكان الولاية. ويعتمد الاقتصاد الجهوي أساسا على القطاع الفلاحي الذي يشهد تطورا بفضل النشاط السقوي الذي ساهم بشكل ملحوظ في التطور والتنوع المطرد للمنتوجات الفلاحية بالجهة والتي من أبرزها الخضروات واللحوم الحمراء والألبان.

Présentation du Gouvernorat

Le Gouvernorat de Sidi Bouzid occupe une position centrale sur la carte de la Tunisie dans les zones intérieures steppiques.

Il couvre une superficie de 7405 Km², et se caractérise par un climat aride au Sud et semi-aride au Nord. Les précipitations moyennes varient de 200 mm et 300 mm.

La population du gouvernorat de Sidi Bouzid est passée de 395,5 mille habitants (Recensement général de la population en 2004), à 419,2 mille habitants (Estimation 2013). Sa population est caractérisée par un aspect rural (74,5 % en milieu rural).

Le gouvernorat de Sidi Bouzid est à vocation agricole. Ce secteur se développe grâce à l'augmentation des périmètres irrigués engendrant une hausse de production surtout en culture maraichères, production animale en viande et lait.

معطيات عامة

Données générales



Données administratives de Sidi Bouzid					معطيات إدارية حول ولاية سيدي بوزيد	
عدد المجالس القروية N ^{bre} Conseils Ruraux	عدد العمادات N ^{bre} Secteurs	عدد البلديات N ^{bre} Communes	عدد المعتمديات N ^{bre} Délégations	المساحة Superficie		
13	113	10	12	7405 كم ²		
Distance reliant aux principales villes					المسافة الرابطة الولاية بأهم المدن	
القصرين Kasserine	قفصة Gafsa	القيروان Kairouan	صفاقس Sfax	سوسة Sousse	تونس Tunis	سيدي بوزيد Sidi Bouzid
87	98	130	125	170	270	

أهم المؤشرات الديمغرافية والاقتصادية والاجتماعية
Les principaux indicateurs démographiques et socio-économiques

Indicateur	الوطني	سيدي بوزيد	المؤشر
	National	S.Bouzid	
Superficie en Km ²	162155	7405	المساحة (كلم ²)
Nombre de délégations	264	12	عدد المعتمديات
Nombre de Secteurs	2083	113	عدد العمادات
Nombre de Communes	264	10	عدد البلديات
Population (2013)	10886,5	419,2	عدد السكان بالألف (2013)
Densité de la Population	67,1	56,6	الكثافة السكانية
Population Communal	66,5	25,5	سكان الوسط البلدي (%)
Accroi. Démographique %	1,21	0,48	معدل النمو السكاني (%)
Taux d'analphabétisme %	18,4	29,8	نسبة الأمية % (2013)
Population Occupée (mille)	3368,7	96,1	المشتغلين بالألف 2013
Taux de chômage %	15,3	24,4	نسبة البطالة % (2013)
Electrification rural %	99,0	99,5	نسبة التتوير (غير البلدي) %
Desserte en eau rural %	94,7	94,7	نسبة التزود بالماء (غير البلدي) %
Taux d'assainissement %	86,0	61,2	الربط بشبكة التطهير
Densité téléphonique (fixe + mobile)	114,1	65,9	الكثافة الهاتفية (جوال+قار)
Habitants / médecin (public)	1779	2291	عدد السكان للطبيب الواحد(قطاع عام)
Lits pour 1000 Habitants	1,83	1,05	عدد الأسرة لكل 1000 ساكن
Terres agricoles (1000 ha)	10458,4	607,6	الأراضي الفلاحية (ألف هك)
Forêt et Alfa (1000 ha)	1182,9	129,9	الغابات والحلفاء (ألف هك)
Parcours (1000 ha)	4283,9	11,6	المراعي (ألف هك)
Terres labourables (1000 ha)	4991,5	466,1	الأراضي المحترثة (ألف هك)
Périmètres irrigués (1000ha)	468,5	50,4	المساحة السقوية (ألف هك)
Nbre d'Entreprises (10et plus)	5669	48	المؤسسات الصناعية(10 فما فوق)

I- السكان
POPULATION

Caractéristiques Démographiques de la Population الخصائص الديمغرافية للسكان

	2013 *	2012 *	2011*	2004	
Population (Milliers)	419,2	417,9	415,9	395,5	عدد السكان (الف)
Masculin	206,5	203,9	200,1	195,3	ذكور
Féminin	213,7	213,3	215,8	200,2	إناث
Taux d'urbanisation %	25,5	25,5	25,5	25,4	الوسط البلدي %
Taux de Natalité ‰	-	18,8	20,1	19,5	نسبة الولادات ‰
Taux de Mortalité ‰	-	4,1	4,2	4,2	نسبة الوفيات ‰
Taux d'accroissement Naturel %	-	1,47	1,59	1,53	الزيادة الطبيعية %
Indice Synthétique de Fécondité	-	2,2	2,3	2,40	المؤشر التآلفي للخصوبة

Source : INS

* Estimation

المصدر : المعهد الوطني للإحصاء

• تقديرات

Evolution de la Population par Milieu

تطور عدد السكان حسب الوسط

Délégation	*2013			*2012			2004			المعتمدية
	غير بلدي N.Com	بلدي Com	المجموع Total	غير بلدي N.Com	بلدي Com	المجموع Total	غير بلدي N.Com	بلدي Com	المجموع Total	
Sidi Bouzid Ouest	31781	40080	71861	31606	39860	71467	29848	35913	65761	سيدي بوزيد الغربية
Sidi Bouzid Est	48935	5413	54348	48553	5371	53924	44369	4002	48371	سيدي بوزيد الشرقية
Meknassy	8487	13803	22291	8515	13848	22362	8875	13742	22617	المكناسي
Regueb	53684	8925	62610	53505	8895	62400	50884	7892	58776	الرقاب
Jelma	32689	5985	38674	32621	5973	38594	31456	5405	36861	جلمة
Sidi Ali Ben Aoûn	18818	8465	27282	18715	8418	27133	17493	7403	24896	سيدي علي بن عون
Mezouna	17846	6833	24678	17765	6802	24567	16738	6101	22839	المزونة
Cebalat Ouled Asker	16937	2789	19726	16888	2781	19669	16112	2506	18618	سبالة أولاد عسكر
Ouled Haffouz	15216	1760	16976	15452	1787	17240	17765	2145	19910	أولاد حفوز
Bir elHfay	30425	6666	37091	30269	6632	36901	28390	5589	33979	بئر الحفي
Menzel Bozaine	19096	6132	25229	19031	6111	25143	18073	5595	23668	منزل بوزيان
Souk Jedid	18421	-	18421	18522	-	18522	19210	-	19210	سوق الجديد
Total	312334	106852	419186	311441	106479	417920	299213	96293	395506	المجموع

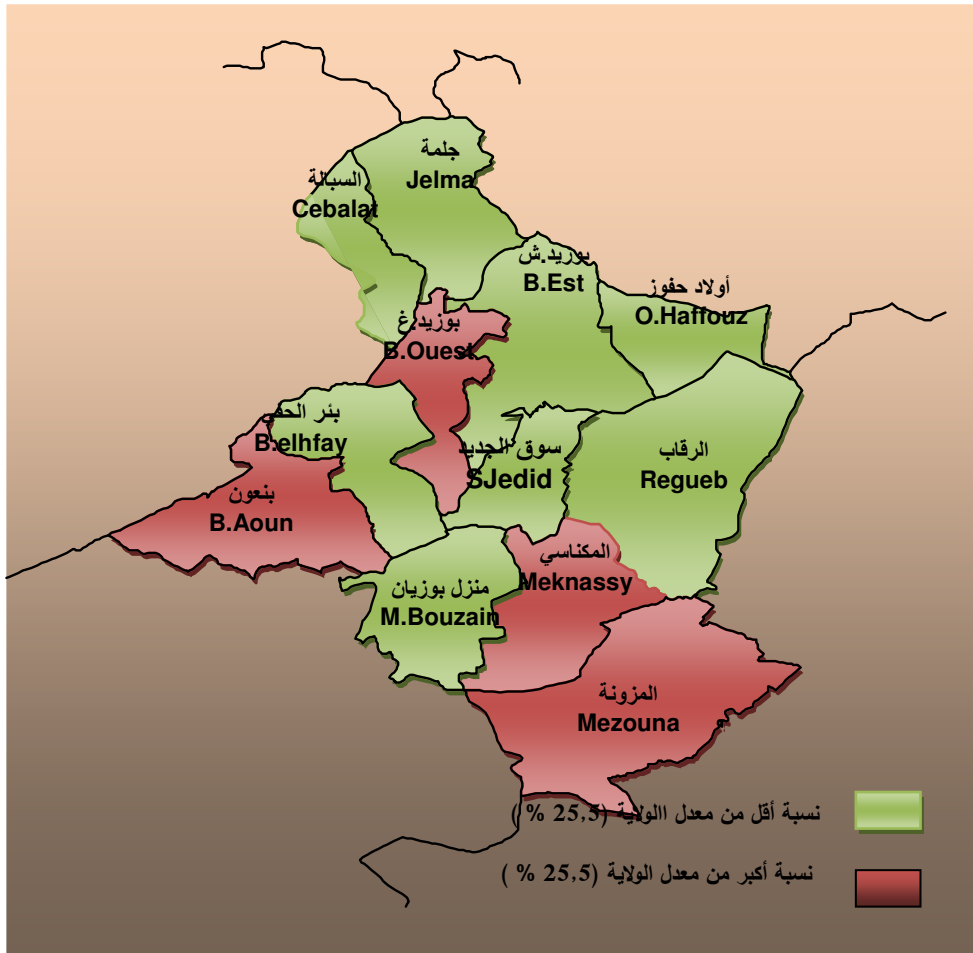
* Estimation de l'INS

* تقديرات المعهد الوطني للإحصاء

Source : INS

المصدر : المعهد الوطني للإحصاء

نسبة سكان الوسط البلدي
Population Urbaine



Evolution de la population par Commune تطور عدد سكان حسب البلدية

Commune	2013	2012	2004	البلدية
Sidi Bouzid	45493	45231	39915	سيدي بوزيد
Meknassy	13803	13848	13742	المكناسي
Regueb	8925	8895	7892	الرقاب
Jelma	5985	5973	5405	جلمة
Sidi Ali Ben Aoûn	8465	8418	7403	سيدي علي بن عون
Mezouna	6833	6802	6101	المزونة
Cebalat Ouled Asker	2789	2781	2506	سبالة أولاد عسكر
Ouled Haffouz	1760	1787	2145	أولاد حفوز
Bir El Haffey	6666	6632	5589	بئر الحفي
Menzel Bouzaine	6132	6111	5595	منزل بوزيان
Total	106851	106478	96293	المجموع

Source : INS

المصدر : المعهد الوطني للإحصاء

Caractéristiques Educationnelles de la Population الخصائص التربوية للسكان

Indicateur	2013	2010	2008	2004	المؤشر
Niveau d'Instruction de la Population %					السكان حسب المستوى التعليمي %
Premier Cycle de Base	33,3	32,8	33,6	34,8	- مرحلة أولى تعليم أساسي
Deuxième Cycle de Base et Secondaire	29,5	29,8	30,8	26,4	- مرحلة ثانية تعليم أساسي وتعليم ثانوي
Supérieur	7,4	6,04	5	4,1	- تعليم عالي
Sans Niveau	29,8	31,35	30,3	34,6	- بدون مستوى تعليمي
Taux d'Analphabétisme %					نسبة الأمية %
-Total	29,8	31,3	30,2	34,6	- العامة
-Masculin	18,0	18,7	17,7	22,7	- ذكور
- Féminin	40,7	42,5	41,2	45,9	- إناث
-Communal	-	18,2	18,3	-	- بلدي
-Non communal	-	35,9	34,3	-	- غير بلدي

Source : INS

المصدر : المعهد الوطني للإحصاء

Caractéristiques Economiques de la Population

الخصائص الاقتصادية للسكان

Indicateur	2013	2010	2004	المؤشر
Population Active (milliers)	127,2	149,5	110,4	السكان النشيطون (ألف)
Taux d'activité %	42,1	49,7	41,6	نسبة النشاط %
Actives Occupés (milliers)	96,1	127,5	99,5	المشتغلون (ألف)
- Agriculture %		48,7	33	- الفلاحة %
- Industrie Manufacturière %		3,8	7,7	- الصناعات المعملية %
- Industrie non Manufacturière %		14,4	21,1	- الصناعات غير المعملية %
- Services %		32,2	35	- الخدمات %
Chômage				البطالة *
Taux de chômage %	24,4	14,7	13,6	نسبة البطالة
*Masculin %	22,7	12,5	11,9	*الذكور %
*Féminin %	30,1	19,1	19,9	*الإناث %
*Communal %	-	16,9	-	*بلدي %
*Non Communal %	-	14,0	-	*غير بلدي %
*Diplômés supérieurs	57,1	40,2	-	*أصحاب الشهادات العليا

* بالنسبة لسنة 2004 وقع احتساب نسبة البطالة على الشريحة العمرية 18-59 سنة، أما السنوات الأخرى فقد وقع احتسابها على الشريحة 15 سنة فما فوق

Source : INS

المصدر : المعهد الوطني للإحصاء

II - الموارد البشرية

RESSOURCES HUMAINES

Ecoles Coraniques 2013

قطاع الكتاتيب 2013

Délégation	عدد الأطفال N ^{bre} d'enfants		عدد المؤدبين N ^{bre} de Meddeb	عدد الكتاتيب N ^{bre} d'écoles coranique	المعتمدة
	5 سنوات ans	4 سنوات ans			
Sidi Bouzid Ouest	105	95	10	10	سيدي بوزيد الغربية
Sidi Bouzid Est	14	15	2	2	سيدي بوزيد الشرقية
Bir elHfay	23	30	2	2	بئر الحفي
Sidi Ali Ben Aoûn	10	10	1	1	بنعون
Meknassy	11	3	1	2	المكناسي
Souk Jedid	-	-	-	-	سوق الجديد
Regueb	24	28	2	2	الرقاب
Menzel Bozaine	22	31	3	3	منزل بو زيان
Ouled Haffouz	15	5	1	2	أولاد حفوز
Jelma	14	18	1	1	جلمة
Mezouna	16	11	1	1	المزونة
Cebalat O.Asker	-	-	-	-	السبالة
Total	254	246	24	26	المجموع

Source : Conseil national des statistiques

المصدر : المجلس الوطني للإحصاء

**Evolution du N^{bre} d'Ecoles, Locaux Classes et des
Classes Elèves du 1^{er} Cycle de Base**

تطور عدد المدارس والقاعات والفصول: مرحلة أولى أساسي

Délégation	Classes Elèves الفصول			Locaux Classes		القاعات	Ecoles المدارس			المعتدية
	14/13	13/12	12/11	14/13	13/12	12/11	14/13	13/12	12/11	
Sidi Bouzid Ouest	410	403	394	259	250	225	34	33	33	سيدي بوزيد الغربية
Sidi Bouzid Est	238	236	233	156	153	121	33	32	32	سيدي بوزيد الشرقية
Meknassy	129	126	127	84	81	72	17	16	16	المكناسي
Regueb	369	366	360	231	231	173	51	50	50	الرقاب
Jelma	252	246	243	144	145	109	30	30	30	جلمة
Sidi Ali Ben Aoûn	151	146	141	91	89	73	19	19	19	سيدي علي بن عون
Mezouna	169	168	162	104	103	82	23	23	23	المزونة
Cebalat Ouled Asker	131	128	125	77	75	58	17	17	17	سبالة أولاد عسكر
Ouled Haffouz	128	123	125	105	102	75	25	25	25	أولاد حفوز
Bir elHfay	215	209	203	135	136	107	26	26	26	بئر الحفي
Menzel Bouzaine	177	172	169	116	115	89	29	27	27	منزل بوزيان
Souk Jedid	134	130	129	91	88	73	19	19	19	سوق الجديد
Total	2503	2453	2411	1593	1568	1257	323	317	317	مجموع الولاية

Source : Direction Régionale de l'Education

المصدر : الإدارة الجهوية للتعليم

Evolution du N^{bre} d'Elèves et d'Enseignants :1^{er} Cycle de Base

تطور عدد التلاميذ والمدرسين : مرحلة أولى أساسي

Délégation	المدرسون Enseignants			منهم إناث dont filles			مجموع التلاميذ Total Elèves			المعتمدية
	14/13	13/12	12/11	14/13	13/12	12/11	14/13	13/12	12/11	
Sidi Bouzid Ouest	555	538	526	4098	4031	3937	8603	8464	8239	سيدي بوزيد الغربية
Sidi Bouzid Est	312	294	284	1937	1910	1872	4121	4054	4012	سيدي بوزيد الشرقية
Meknassy	185	179	174,5	979	958	953	2086	2056	2053	المكناسي
Regueb	428	414	388	3342	3237	3243	6951	6767	6683	الرقاب
Jelma	276	272	272	2429	2359	2289	5078	4939	4757	جلمة
Sidi Ali Ben Aoûn	198	182	175	1311	1323	1291	2813	2773	2703	سيدي علي بن عون
Mezouna	204	201	188	1511	1468	1461	3000	2868	2873	المزونة
Cebalat Ouled Asker	156	155	144	1149	1111	1094	2457	2398	2354	سبالة أولاد عسكر
Ouled Haffouz	138	129	134	820	796	843	1718	1705	1775	أولاد حفوز
Bir elHfay	277	263	246	1935	1898	1831	4156	4054	3955	بئر الحفي
Menzel Bouzaine	245	240	232	1262	1233	1209	2641	2592	2580	منزل بوزيان
Souk Jedid	178	173	167,5	1001	987	957	2106	2065	2005	سوق الجديد
Total	3152	3040	2931	21774	21311	20980	45730	44735	43989	مجموع الولاية

Source : Direction Régionale de l'Education

المصدر : الإدارة الجهوية للتعليم

Evolution des Indicateurs :1^{er} Cycle de Base

تطور أهم مؤشرات: المرحلة الأولى أساسي

Délégation	نسبة الإناث			نصيب كل معلم من التلاميذ			التداول على القاعات			كثافة الفصل			المعتمدية
	Pourcentage des filles			Ratio El/Ens			Taux d'occupation des salles			Ratio Elèves par classe			
	14/13	13/12	12/11	14/13	13/12	12/11	14/13	13/12	12/11	14/13	13/12	12/11	
Sidi Bouzid Ouest	47,6	47,6	47,8	15,50	15,7	15,7	1,58	1,6	1,5	20,98	21	20,9	سيدي بوزيد الغربية
Sidi Bouzid Est	47,0	46,1	46,7	13,21	13,8	14,1	1,53	1,5	1,5	17,32	17,2	17,2	سيدي بوزيد الشرقية
Meknassy	46,9	46,6	46,5	11,28	11,5	11,8	1,54	1,6	1,5	16,17	16,3	16,2	المكناسي
Regueb	48,1	47,8	48,5	16,24	16,4	17,2	1,6	1,6	1,5	18,84	18,5	18,6	الرقاب
Jelma	47,8	47,8	48,1	18,40	18,2	17,5	1,75	1,7	1,5	20,15	20,1	19,6	جلمة
Sidi Ali Ben Aoûn	46,6	47,7	47,8	14,21	15,2	15,4	1,66	1,6	1,7	18,63	19	19,2	سيدي علي بن عون
Mezouna	50,4	51,2	50,9	14,71	14,3	15,3	1,63	1,6	1,4	17,75	17,1	17,7	المزونة
Cebalat O. Asker	46,8	46,3	46,5	15,75	15,5	16,3	1,7	1,7	1,6	18,76	18,8	18,8	سبالة أولاد عسكر
Ouled Haffouz	47,7	46,7	47,5	12,45	13,2	13,2	1,22	1,2	1,2	13,42	13,9	14,2	أولاد حفوز
Bir elHfay	46,8	46,8	46,3	15	15,4	16,1	1,59	1,5	1,3	19,33	19,4	19,5	بئر الحفي
Menzel Bouzaine	47,8	47,6	46,9	10,78	10,8	11,1	1,53	1,5	1,4	14,92	15,1	15,3	منزل بوزيان
Souk Jedid	47,5	47,8	46,9	11,83	11,9	12,0	1,47	1,5	1,3	15,72	15,9	15,5	سوق الجديد
Total	47,6	47,6	47,7	14,51	14,7	15,0	1,57	1,56	1,45	18,27	18,2	18,2	مجموع الولاية

Source: Direction Régionale de l'Education

المصدر : الإدارة الجهوية للتعليم

Evolution du N^{bre} d'Etablissement, Salles et Internats

تطور عدد المؤسسات التعليمية والقاعات والمباني : اعدادي وثانوي

Délégation	المباني Internats			القاعات المختصة والمخابر Salles spécialisées et laboratoires			القاعات العادية Salles normales			المؤسسات التعليمية Etablissements			المعتمدة
	14/13	13/12	12/11	14/13	13/12	12/11	14/13	13/12	12/11	14/13	13/12	12/11	
Sidi Bouzid Ouest	5	5	5	109	129	105	235	229	229	12	11	11	سيدي بوزيد الغربية
Sidi Bouzid Est	6	6	6	52	63	49	118	116	116	6	6	6	سيدي بوزيد الشرقية
Meknassy	2	2	2	36	41	34	80	79	78	4	4	4	المكناسي
Regueb	6	6	6	67	74	66	163	163	162	7	7	7	الرقاب
Jelma	4	4	4	43	53	40	98	96	96	5	5	5	جلمة
Sidi Ali Ben Aoûn	2	2	2	31	39	31	77	77	77	5	5	5	سيدي علي بن عون
Mezouna	3	3	3	32	39	31	81	75	82	5	5	5	المزونة
Cebalat O. Asker	3	3	3	22	29	22	55	54	54	3	3	3	سبالة أولاد عسكر
Ouled Haffouz	2	2	2	32	40	32	63	63	63	4	4	4	أولاد حفوز
Bir elHfay	4	4	4	50	62	50	119	113	113	7	7	7	بئر الحفي
Menzel Bouzaine	3	3	3	33	40	31	71	69	70	4	4	4	منزل بوزيان
Souk Jedid	2	3	3	23	30	23	62	62	62	3	3	3	سوق الجديد
Total	42	43	43	530	639	514	1222	1196	1202	65	64	64	مجموع الولاية

Source : Direction Régionale de l'Education

المصدر : الإدارة الجهوية للتعليم

Evolution du N^{bre} d'Elèves et d'Enseignants

تطور عدد التلاميذ والمدرسين : ثانوي وإعدادي

Délégation	التلاميذ المقيمون			المدرسون			منهم إناث			مجموع التلاميذ			المعتمدية
	Internes			Enseignants			dont filles			Total élèves			
	14/13	13/12	12/11	14/13	13/12	12/11	14/13	13/12	12/11	14/13	13/12	12/11	
Sidi Bouzid Ouest	794	778	722	666	644	653	3579	3640	3817	7014	7149	7522	سيدي بوزيد الغربية
Sidi Bouzid Est	963	941	1302	307	334	330	1816	1961	2074	3235	3458	3678	سيدي بوزيد الشرقية
Meknassy	323	407	408	219	216	212	1115	1139	1184	2104	2183	2275	المكناسي
Regueb	1114	1077	1195	436	435	443	2503	2601	2644	4657	4855	5051	الرقاب
Jelma	629	760	275	273	262	247	1733	1662	1603	3188	3121	3097	جلمة
Sidi Ali Ben Aoûn	126	27	169	185	187	183	996	1009	1094	1952	2021	2205	سيدي علي بن عون
Mezouna	543	616	663	188	183	189	1058	1087	1073	1968	2059	2096	المزونة
Cebalat O.Asker	436	460	419	154	151	152	904	907	945	1654	1731	1765	سبالة أولاد عسكر
Ouled Haffouz	225	226	230	154	152	148	717	786	792	1354	1449	1478	أولاد حفوز
Bir elHfay	462	480	489	301	300	292	1730	1738	1784	3372	3432	3614	بئر الحفي
Menzel Boziène	526	578	614	209	207	207	1247	1300	1313	2416	2472	2519	منزل بوزيان
Souk Jedid	81	114	127	177	165	170	1052	1043	1028	1937	1974	1946	سوق الجديد
Total	6222	6464	6613	3269	3236	3226	18450	18873	19351	34851	35904	37246	مجموع الولاية

Source : Direction Régionale de l'Education

المصدر : الادارة الجهوية للتعليم

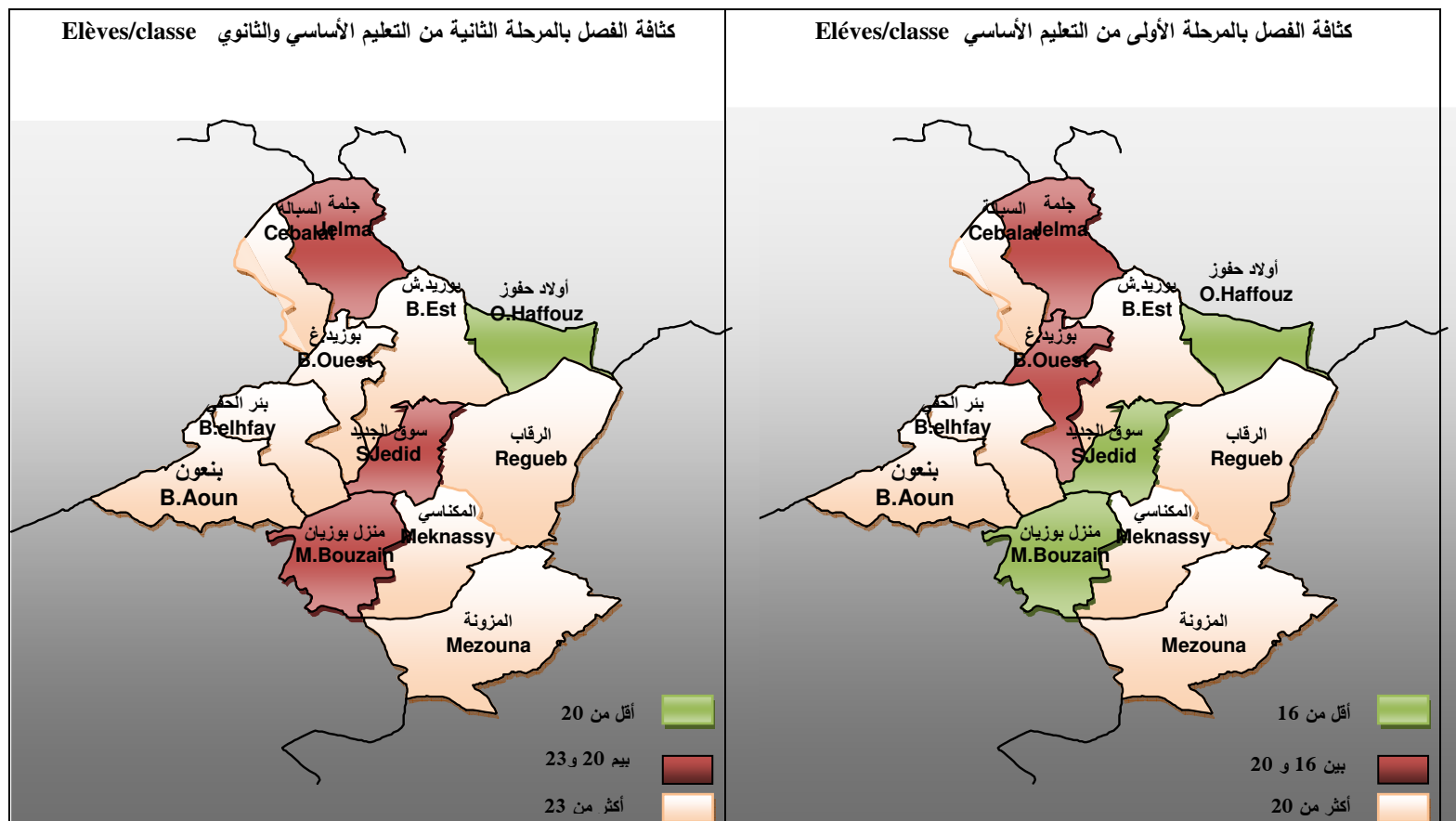
Evolution des Indicateurs : Secondaire et 2^{ème} cycle de Base

تطور مؤشرات الإعدادي والتعليم الثانوي

Délégation	نسبة الإناث			نصيب كل أستاذ من التلاميذ			كثافة الفصل			الفصول			المعتمدية
	Pourcentage des filles			Moyenne El/Ens			Ratio Elèves/classe			Classes Elèves			
	14/13	13/12	12/11	14/13	13/12	12/11	14/13	13/12	12/11	14/13	13/12	12/11	
Sidi Bouzid Ouest	51,03	50,9	50,7	10,53	11,1	11,5	22,85	23,3	24,2	307	307	311	سيدي بوزيد الغربية
Sidi Bouzid Est	56,14	56,7	56,4	10,54	10,4	11,2	22,62	21,9	23,3	143	158	158	سيدي بوزيد الشرقية
Meknassy	52,99	52,2	52,0	9,61	10,1	10,7	20,83	21,0	22,6	101	104	100	المكناسي
Regueb	53,75	53,6	52,4	10,68	11,2	11,4	22,83	23,7	24,2	204	205	209	الرقاب
Jelma	54,36	53,3	51,8	11,68	11,9	12,5	24,52	24,6	25,2	130	127	123	جلمة
Sidi Ali Ben Aoûn	51,02	49,9	49,6	10,55	10,8	12,1	21,93	22,7	23,7	89	89	93	سيدي علي بن عون
Mezouna	53,76	52,8	51,2	10,47	11,3	11,9	22,62	23,1	23,0	87	89	91	المزونة
Cebalat Ouled Asker	54,66	52,4	53,5	10,47	11,5	11,6	22,35	23,4	23,5	74	74	75	سبالة أولاد عسكر
Ouled Haffouz	52,95	54,2	53,6	8,79	9,5	10,0	18,81	20,1	20,0	72	72	74	أولاد حفوز
Bir elHfay	51,3	50,6	49,4	11,2	11,4	12,4	22,63	23,2	23,78	149	148	152	بئر الحفي
Menzel Bouzaine	51,61	52,6	52,1	11,56	11,9	12,2	24,16	24,7	24,2	100	100	104	منزل بوزيان
Souk Jedid	54,31	52,8	52,8	10,94	12,0	11,5	23,91	24,1	24,0	81	82	81	سوق الجديد
Total	52,94	52,6	52,0	10,66	11,1	11,6	22,67	23,1	23,7	1537	1555	1571	مجموع الولاية

Source : Direction Régionale de l'Education

المصدر : الإدارة الجهوية للتعليم



Evolution des Indicateurs de Rendement de l'Enseignement

تطور مؤشرات مردودية التعليم - الثانوي والإعدادي

Délégation	نسبة النجاح في البكالوريا Taux de réussite en baccalauréat			عدد الناجحون في البكالوريا Nbre d'Admis en Bac			المنقطون عن التعليم Abandonnées			المعتمدية
	2013	2012	2011	2013	2012	2011	14/13	13/12	12/11	
Sidi Bouzid Ouest	60,58	60,57	59,5	544	544	547	657	443	619	سيدي بوزيد الغربية
Sidi Bouzid Est	10,03	38,85	44,7	237	237	271	442	292	424	سيدي بوزيد الشرقية
Meknassy	43,26	39,22	74,5	122	122	216	151	81	144	المكناسي
Regueb	52,42	52,42	59	303	303	305	558	288	531	الرقاب
Jelma	37,36	37,35	46	133	133	144	355	262	354	جلمة
Sidi Ali Ben Aoûn	43,08	43,07	66	112	112	190	155	118	199	سيدي علي بن عون
Mezouna	49,46	43,46	51,2	138	138	107	168	89	197	المزونة
Cebalat Ouled Asker	39,78	39,78	57,9	72	72	103	251	147	187	سبالة أولاد عسكر
Ouled Haffouz	46,26	46,25	53,9	105	105	98	118	78	96	أولاد حفوز
Bir elHfay	42,89	42,89	57,3	169	169	213	405	200	435	بئر الحفي
Menzel Bouzaine	35,79	35,79	52	131	131	173	250	148	175	منزل بوزيان
Souk Jedid	33,6	33,6	41	83	83	73	227	129	186	سوق الجديد
Total	46,12	55,6	55,7	2149	2149	2440	3737	2275	3547	مجموع الولاية

Source : Direction Régionale de l'Education

المصدر : الإدارة الجهوية للتعليم

Les Admis au Baccalauréat par Spécialité 2013

التاجون في البكالوريا حسب الاختصاص سنة 2013

Délégation	الأداب Lettres	الإقتصاد والتصرف Economie et gestion	العلوم التجريبية Sc. expériment	الرياضيات Mathématiques	شعبة التقنية Techniques	العلوم الإعلامية Science informatique	الرياضة Sport	المعمدية
Sidi Bouzid Ouest	96	56	137	49	80	30	96	سيدي بوزيد الغربية
Sidi Bouzid Est	88	34	70	14	17	14	-	سيدي بوزيد الشرقية
Meknassy	50	8	23	12	27	2	-	المكناسي
Regueb	48	73	60	45	53	24	-	الرقاب
Jelma	47	1	43	10	25	7	-	جلمة
Sidi Ali Ben Aoûn	23	9	33	-	34	13	-	سيدي علي بن عون
Mezouna	31	26	26	17	25	13	-	المزونة
Cebalat Ouled Asker	21	3	20	6	16	6	-	سبالة أولاد عسكر
Ouled Haffouz	21	33	20	9	11	11	-	أولاد حفوز
Bir elHfay	38	16	34	14	39	28	-	بئر الحفي
Menzel Bouzaine	43	23	26	10	16	13	-	منزل بوزيان
Souk Jedid	12	29	26	-	9	7	-	سوق الجديد
Total	518	311	518	186	352	168	96	مجموع الولاية

Source : Direction Régionale de l'Education

المصدر : الادارة الجهوية للتعليم

Enseignement Technique et Secondaire Privé

معطيات حول التعليم التقني والتعليم الثانوي الخاص

Délégation	Enseignement Secondaire Privé التعليم الثانوي الخاص						Enseignement Technique التعليم الثانوي التقني						المعتمدة
	مجموع التلاميذ			المدارس الخاصة			مجموع التلاميذ			المدارس التقنية			
	Total des Elèves			Ecoles Privées			Total des Elèves			Ecoles Techniques			
	14/13	13/12	12/11	14/13	13/12	12/11	14/13	13/12	12/11	13/14	13/12	12/11	
Sidi Bouzid Ouest	870	740	686	4	3	3	66	102	111	1	1	1	سيدي بوزيد الغربية
Menzel Bozaine	192	173	160	1	1	1	-	-	-	-	-	-	منزل بوزيان
Meknassy	237	275	255	2	2	2	-	-	-	-	-	-	المكناسي
Regueb	181	149	138	1	1	1	104	116	120	1	1	1	الرقاب
Ouled Haffouz	-	-	-	-	-	-	35	32	40	1	1	1	أولاد حفوز
Mezouna	174	151	140	1	1	1	-	-	-	-	-	-	المزونة
Total	1654	1488	1379	9	8	8	205	250	271	3	3	3	المجموع

Source : Direction Régionale de l'Education

المصدر : الإدارة الجهوية للتعليم

Enseignement Supérieur

التعليم العالي

منهم إناث Dont Filles	عدد الطلبة Nombre d'étudiants	السنة الجامعية Année universitaire	المؤسسة الجامعية Etablissement Universitaire
256	366	2012/2011	المعهد العالي للفنون والحرف Institut supérieur des arts et métiers
228	322	2013/2012	
235	308	2014/2013	
479	816	2012/2011	المعهد العالي للدراسات التكنولوجية Institut supérieur des études technologiques
249	499	2013/2012	
249	499	2014/2013	
180	263	2014/2013	كلية العلوم والتقنيات Faculté des Sciences et de la Technologie
735	1182	2012/2011	المجموع Total
516	906	2013/2012	
664	1070	2014/2013	

Source : Université de Kairouan

المصدر : جامعة القيروان

Œuvres Universitaires 2013

الخدمات الجامعية سنة 2013

العدد N ^{bre}	طاقة الاستيعاب Capacité d'accuei	مؤسسة الخدمات الجامعية Etablissements d'œuvres universitaires
1	150	المطاعم الجامعية Restaurants universitaires
1	600	مببات تابعة للأحياء الجامعية Foyers universitaires
1	100	المببات الجامعية/إشراف منظمة التربية والأسرة Foyers sous tutelle OEF

Données globales de la Formation Professionnelle

معطيات عامة حول التكوين المهني

Centre	عدد المتخرجين N ^{bre} Diplômés	عدد المتكويين N ^{bre} Formés	طاقة الاستيعاب Capacité d'Accueil	عدد الاختصاصات	المركز
Centre de formation et d'apprentissage de Sidi Bouzid	264	501	840	16	مركز التكوين والتدريب المهني متعدد الاختصاصات بسيدي بوزيد
Centre de formation et d'apprentissage de Maknassy	270	218	251	12	مركز التكوين والتدريب المهني بالمكناسي
Centre de la jeune fille rurale de Meknassy	-	88	12	5	مركز التكوين المهني للفتاة الريفية بالمكناسي
Formation Professionnelle Privé	42	301	600	11	التكوين المهني الخاص
Total	576	1108	1703	-	المجموع

Source : Direction Régionale de l'Emploi et de la Formation Professionnelle

المصدر : الإدارة الجهوية للتشغيل والتكوين المهني

Evolution des indicateur de marché d'Emploi

تطور مؤشرات سوق الشغل

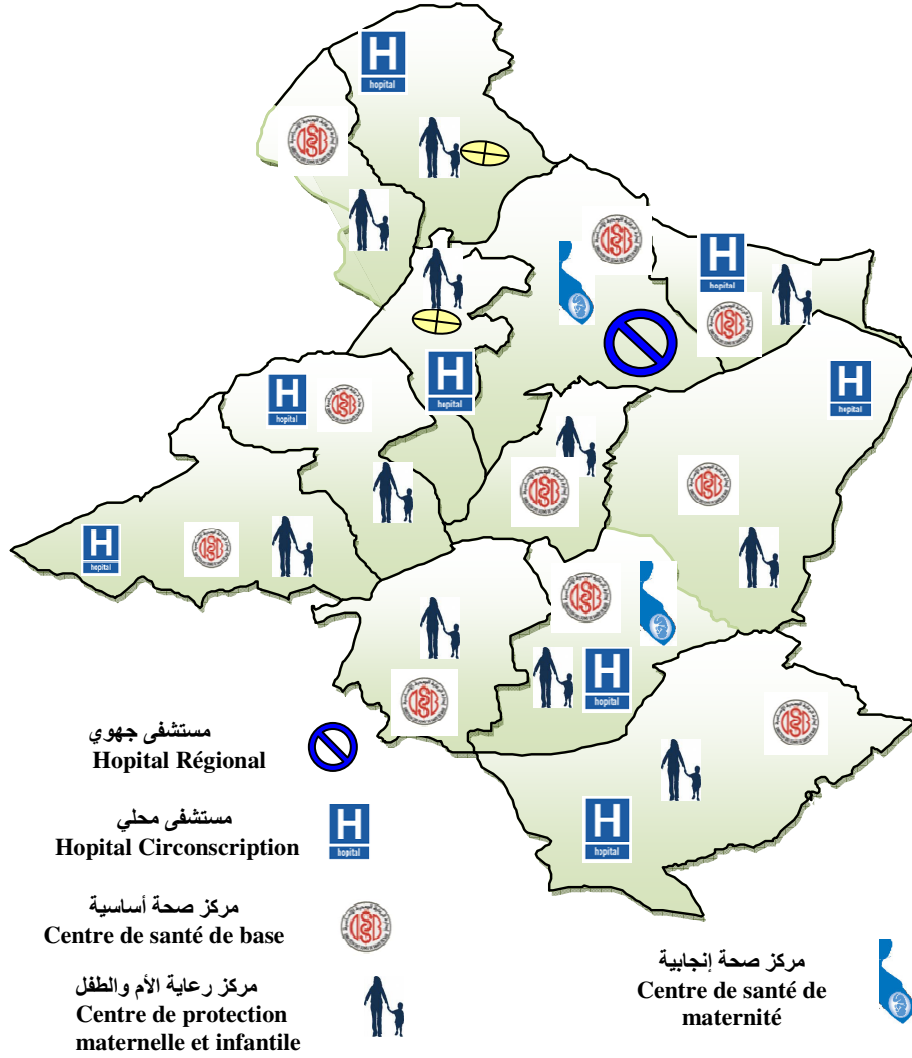
Délégation	توظيف مباشر Emploi direct (2013)	طلبات غير ملبأة Demandes non satisfaites 2013	عروض الشغل Offres d'emploi						طلبات الشغل لأول مرة demande d'emploi pour la 1ere fois						المعتمدية
			منها جامعي dont universitaire			المجموع Total			منها جامعي dont universitaire			المجموع Total			
			2013	2012	2010	2013	2012	2010	2013	2012	2010	2013	2012	2010	
Bouzid Ouest	191	2865	11	26	232	35	112	689	465	513	573	1549	2643	1799	سيدي بوزيد الغربية
Bouzid Est	52	1529	1	1	12	42	68	451	230	400	285	758	1623	662	سيدي بوزيد الشرقية
Meknassy	5	1838	-	7	38	-	37	190	166	196	230	771	814	411	المكناسي
Regueb	104	973	-	-	8	83	49	76	258	277	205	530	696	330	الرقاب
Jelma	3	427	-	-	3	3	3	176	95	134	98	277	344	311	جلمة
Ben Aoûn	8	403	-	2	-	-	2	16	125	118	106	261	251	169	سيدي علي بن عون
Mezouna	4	532	-	5	6	-	11	6	95	123	116	359	748	231	المزونة
Cebalat	8	296	3	5	3	3	5	15	59	87	68	183	171	143	سبالة أولاد عسكر
O.Haffouz	4	360	-	-	1	-	-	1	82	77	88	192	386	178	أولاد حفوز
B.Haffey	29	717	26	-	-	27	-	4	147	164	142	496	482	314	بئر الحفي
M.Bouzaine	102	1133	-	-	34	97	93	280	194	208	140	602	1144	256	منزل بوزيان
Souk Jedid	1	587	-	-	-	-	-	11	94	135	113	292	480	223	سوق الجديد
Total	511	11660	41	46	337	290	380	1915	2010	2432	2164	6270	9782	5027	مجموع الولاية

Source : Direction Régionale de l'Emploi et de la Formation Professionnelle

المصدر : الإدارة الجهوية للتشغيل والتكوين المهني

ولاية سيدي بوزيد في أرقام لسنة 2013 | Gouvernorat Sidi Bouzid en chiffres

خارطة المؤسسات الصحية العمومية بسيدي بوزيد
 Carte d'Établissements de Santé Publique à Sidi Bouzid



Etablissement de la santé 2013: Public

المؤسسات الصحية لسنة 2013 : القطاع العام

Délégation	عدد الأسرة Nbre de lits	المخابر Laboratoires	مركز رعاية الأم والطفل Centre de Protection maternelle et infantile	مراكز الصحة الانجابية Centres de santé maternelle	مراكز الصحة الأساسية Centres de Santé de base	المستشفيات Hôpitaux		المعتمدية
						المحلية Circonscription	الجهوية Régionale	
Sidi Bouzid Ouest	277	1	1	1	16	-	-	سيدي بوزيد الغربية
Sidi Bouzid Est		1	1	1	11	-	1	سيدي بوزيد الشرقية
Meknassy	38	1	1	1	7	1	-	المكناسي
Regueb	35	1	1	1	15	1	-	الرقاب
Jelma	20	1	-	-	9	1	-	جلمة
Sidi Ali Ben Aoûn	20	1	-	-	9	-	-	سيدي علي بن عون
Mezouna	20	1	-	-	9	1	-	المزونة
Cebalat O.Asker	3	1	-	-	6	1	-	سيالة أولاد عسكر
Ouled Haffouz	20	1	-	-	10	1	-	أولاد حفوز
Bir elHfay	4	1	-	1	10	1	-	بئر الحفي
Menzel Bouzaine	-	1	-	-	8	1	-	منزل بوزيان
Souk Jedid	-	1	-	-	6	1	-	سوق الجديد
Total	437	12	3	5	116	9	1	مجموع الولاية

Source : Direction Régionale de Santé

المصدر : الإدارة الجهوية للصحة

Etablissements de la santé 2013: Privé

المؤسسات الصحية لسنة 2013: القطاع الخاص

Délégation	محللات تمييز Infirmierie	مصحات تنقية	مخابر التحليل	الصيدليات Pharmacies	عدد العيادات		المعتمدية
		الدم Cliniques de dialyse	Laboratoires d'analyse		Cabinets de libre pratique طب عام Généralistes	المختصة Spécialistes	
Sidi Bouzid Ouest	1	1	2	13	11	19	سيدي بوزيد الغربية
Sidi Bouzid Est	-	1	1	3	1	-	سيدي بوزيد الشرقية
Meknassy	-	-	-	3	3	-	المكناسي
Regueb	-	-	-	6	9	-	الرقاب
Jelma	-	-	-	3	3	-	جلمة
Sidi Ali Ben Aoûn	-	-	-	3	1	-	سيدي علي بن عون
Mezouna	-	-	-	2	2	-	المزونة
Cebalat Ouled Asker	-	-	-	2	2	-	سيالة أولاد عسكر
Ouled Haffouz	-	-	-	3	3	-	أولاد حفوز
Bir elHfay	-	-	-	4	2	-	بئر الحفي
Menzel Bouzaine	-	-	-	3	1	-	منزل بوزيان
Souk Jedid	-	-	-	1	1	-	سوق الجديد
Total	1	2	3	46	39	19	مجموع الولاية

Source : Direction Régionale de Santé

المصدر : الإدارة الجهوية للصحة

Evolution du N^{bre} de Cadre Médicale : Secteur Public

تطور عدد الإطار الطبي : القطاع العام

Délégation	Pharmacien صيادلة			Dentiste طب أسنان			Spécialiste طب إختصاص			Généraliste طب عام			المعتدية
	2013	2012	2011	2013	2012	2011	2013	2012	2011	2013	2012	2011	
Sidi Bouzid Ouest	1	3	5	2	2	2	43	37	36	23	17	42	سيدي بوزيد الغربية
Sidi Bouzid Est	4	4		4	3	2				45	26		سيدي بوزيد الشرقية
Meknassy	1	-	1	2	1	1	-	2	2	10	5	5	المكناسي
Regueb	1	1	1	2	2	1	-	1	1	13	10	10	الرقاب
Jelma	1	1	1	2	1	1	-	-	-	7	5	5	جلمة
Sidi Ali Ben Aoûn	1	-	1	2	1	1	-	-	-	6	5	5	سيدي علي بن عون
Mezouna	1	1	1	1	1	1	-	-	-	6	5	6	المزونة
Cebalat O.Asker	-	-	1	1	1	1	-	-	-	6	5	4	سبالة أولاد عسكر
Ouled Haffouz	1	1	1	2	1	1	-	-	-	7	6	5	أولاد حفوز
Bir elHfay	1	1	1	2	1	1	-	-	-	6	4	5	بئر الحفي
Menzel Bouzaine	1	1	1	1	1	1	-	-	-	6	5	5	منزل بوزيان
Souk Jedid	1	-	1	1	1	1	-	-	-	5	4	3	سوق الجديد
Total	14	13	15	22	16	14	43	40	39	140	97	95	مجموع الولاية

Source : Direction Régionale de Santé

المصدر : الإدارة الجهوية للصحة

Evolution du N^{bre} du Cadre Médicale : Secteur Privé

تطور عدد الإطار الطبي : القطاع الخاص

Délégation	Pharmacien صيادلة			Dentiste طب أسنان			Spécialiste طب إختصاص			Généraliste طب عام			المعتمدية
	2013	2012	2011	2013	2012	2011	2013	2012	2011	2013	2012	2011	
Sidi Bouzid Ouest	13	13	16	10	10	10	19	18	18	11	11	11	سيدي بوزيد الغربية
Sidi Bouzid Est	3	3								1			سيدي بوزيد الشرقية
Meknassy	3	3	3	2	2	2	-	-	-	3	3	3	المكناسي
Regueb	6	6	6	6	6	6	-	-	-	9	8	8	الرقاب
Jelma	3	3	3	2	2	2	-	-	-	3	3	3	جلمة
Sidi Ali Ben Aoûn	3	3	3	1	1	1	-	-	-	1	1	1	سيدي علي بن عون
Mezouna	2	2	2	-	1	1	-	-	-	2	2	2	المزونة
Cebalat Ouled Asker	2	2	2	3	3	3	-	-	-	2	2	2	سبالة اولاد عسكر
Ouled Haffouz	3	3	3	-	-	-	-	-	-	3	3	3	أولاد حفوز
Bir elHfay	4	4	4	2	2	2	-	-	-	2	2	2	بئر الحفي
Menzel Bouaine	3	3	3	-	-	-	-	-	-	1	1	1	منزل بوزيان
Souk Jedid	1	1	1	-	-	-	-	-	-	1	1	1	سوق الجديد
Total	46	46	46	26	27	27	19	18	18	39	37	37	مجموع الولاية

Source : Direction Régionale de Santé

المصدر : الادارة الجهوية للصحة

Evolution du N^{bre} de Cadre Paramédical

تطور عدد الإطار شبه الطبي

Délégation	الممرضون Infirmiers			الفنيون السامون Techniciens supérieurs			المعتمدة
	2013	2012	2011	2013	2012	2011	
Sidi Bouzid Ouest	120	57	57	34	34	33	سيدي بوزيد الغربية
Sidi Bouzid Est	226	205	205	118	96	91	سيدي بوزيد الشرقية
Meknassy	58	51	51	23	18	19	المكناسي
Regueb	57	55	54	24	17	19	الرقاب
Jelma	41	36	30	18	13	12	جلمة
Sidi Ali Ben Aoûn	44	40	35	18	12	12	سيدي علي بن عون
Mezouna	39	37	33	12	13	12	المزونة
Cebalat Ouled Asker	32	26	23	10	9	9	سبالة اولاد عسكر
Ouled Haffouz	45	39	34	15	13	12	أولاد حفوز
Bir elHfay	48	44	43	15	14	13	بئر الحفي
Menzel Bozaine	48	41	36	10	8	7	منزل بوزيان
Souk Jedid	29	28	23	7	6	4	سوق الجديد
Total	787	659	624	304	253	243	مجموع الولاية

Source : Direction Régionale de Santé

المصدر : الإدارة الجهوية للصحة

Principaux Indicateurs de Secteur Sanitaire 2013

أهم مؤشرات القطاع الصحي لسنة 2013

Délégation	ميزانية الأدوية (د) Budget des médicaments (milles D)	عدد السكان لكل طبيب Nombre d'habitants par médecin	سرير لكل 1000 ساكن Lit pour 1000 Habitants	عدد عيادات لتنظيم الولادات Actions de suivi de planification familiale	نسبة الولادات المراقبة Taux de naissances controlées	عدد الولادات المراقبة Nbre Naissances contrôlées	عدد العيادات الطبية Nbre de consultations médicales	المعتمدية
Sidi Bouzid Ouest	587,2	792	2,29	4395	93	2923	58954	سيدي بوزيد الغربية
Sidi Bouzid Est	2627,0	2229	1,59	1333	95	468	163402	سيدي بوزيد الشرقية
Meknassy	255,6	2397	0,56	1086	92	950	65055	المكناسي
Regueb	252	4792	0,51	1905	90	586	72878	الرقاب
Jelma	350,7	5581	0,15	1911	92	413	45924	جلمة
Cebalat Ouled Asker	-	3289	0,83	1061	90	102	42785	سبالة أولاد عسكر
Mezouna	189,1	4035	0,76	1152	92	508	69499	المزونة
Sidi Ali Ben Aoûn	196,9	4398	0,95	1784	93	292	58356	سيدي علي بن عون
Ouled Haffouz	222,0	3015	0,22	830	90	535	51057	أولاد حفوز
Bir elHfay	185,0	6003	-	1551	90	-	60477	بئر الحفي
Menzel Bozaine	161,5	4181	-	1589	90	-	53918	منزل بوزيان
Souk Jedid	-	4072	-	1078	90	-	23680	سوق الجديد
Total	5027,0	2291	1,05	19675	92	6777	765985	مجموع الولاية

Source : Direction Régionale de Santé

المصدر : الإدارة الجهوية للصحة

Evolution du N^{bre} d' Espaces de l'Enfance

تطور عدد فضاءات الطفولة

Délégation	مركبات الطفولة ومراكز مندمجة			عدد المحاضن المدرسية			نوادي الأطفال			رياض الأطفال			المعمدية
	Complexes d'enfance et Centres Intégrés			Garderies			Clubs d'Enfants			Jardins d'Enfants			
	2013	2012	2011	2013	2012	2011	2013	2012	2011	2013	2012	2011	
Sidi Bouzid Ouest	1	1	1	16	6	11	2	2	1	48	45	43	سيدي بوزيد الغربية
Sidi Bouzid Est	-	-	-	-	-	2	1	1	1	6	10	5	سيدي بوزيد الشرقية
Meknassy	1	1	1	-	-	-	-	-	-	7	5	9	المكناسي
Regueb	1	1	1	3	-	6	-	-	-	8	13	12	الرقاب
Jelma	-	-	-	1	-	-	1	1	1	4	4	3	جلمة
Cebalat O.Asker	-	-	-	-	-	1	1	1	1	3	3	5	سبالة أولاد عسكر
Mezouna	1	-	-	-	1	-	-	-	-	4	4	3	المزونة
Sidi Ali Ben Aoûn	1	1	1	-	-	-	-	-	-	5	4	3	سيدي علي بن عون
Ouled Haffouz	-	-	-	1	-	1	1	1	1	3	3	3	أولاد حفوز
Bir elHfay	1	1	1	2	-	-	-	-	-	10	9	6	بئر الحفي
Menzel Bozaine	1	1	1	-	-	-	-	-	-	5	5	-	منزل بوزيان
Souk Jedid	-	-	-	-	-	-	-	-	-	3	4	-	سوق الجديد
Total	7	6	6	23	7	21	6	6	5	106	109	92	مجموع الولاية

Source: Direction Régionale de l'enfance

المصدر: الإدارة الجهوية للطفولة

Evolution du N^{bre} d'Espaces de Sport et de la Jeunesse

تطور عدد الفضاءات الرياضية والشبابية

Délégation	دور الشباب			قاعات رياضية			ملاعب رياضية			المعتمدية
	Maisons de Jeune			Salles de sport			Terrains de sport			
	2013	2012	2011	2013	2012	2011	2013	2012	2011	
Sidi Bouzid Ouest	2	2	2	-	-	-	3	2	3	سيدي بوزيد الغربية
Sidi Bouzid Est	1	-	-	1	1	1	-	1	2	سيدي بوزيد الشرقية
Meknassy	1	1	1	1	1	1	1	2	1	المكناسي
Regueb	1	1	1	-	-	-	1	1	2	الرقاب
Jelma	1	1	1	-	-	-	1	1	2	جلمة
Cebalat Ouled Asker	1	1	1	-	-	-	1	1	1	سبالة أولاد عسكر
Mezouna	1	1	1	-	-	-	1	1	1	المزونة
Sidi Ali Ben Aoûn	1	1	1	-	-	-	1	1	1	سيدي علي بن عون
Ouled Haffouz	1	1	1	1	1	1	1	1	1	أولاد حفوز
Bir elHfay	1	1	1	-	-	-	1	1	1	بئر الحفي
Menzel Bozaine	1	1	1	-	-	-	1	1	1	منزل بوزيان
Souk Jedid	1	1	1	-	-	-	-	-	-	سوق الجديد
Total	13	12	12	3	3	3	12	13	16	مجموع الولاية

Source : Commissariat Régionale de la Jeunesse et du Sport

المصدر : المندوبية الجهوية للشباب والرياضة والتربية البدنية

Evolution du N^{bre} d'Espaces Culturelles

تطور عدد الفضاءات الثقافية

Délégation	عدد المهرجانات Nombre de festivals			المسارح Théâtres			دور الثقافة Maisons du culture			المعتمدية
	2013	2012	2011	2013	2012	2011	2013	2012	2011	
Sidi Bouzid Ouest	4	4	6	1	1	1	1	1	1	سيدي بوزيد الغربية
Sidi Bouzid Est	-	-	1	1	1	-	-	-	-	سيدي بوزيد الشرقية
Meknassy	2	2	3	-	-	-	1	1	1	المكناسي
Regueb	5	5	3	1	1	1	1	1	1	الرقاب
Jelma	2	2	2	-	-	-	1	1	1	جلمة
Cebalat O.Asker	1	1	1	-	-	-	-	-	-	سبالة أولاد عسكر
Mezouna	4	4	3	-	-	-	1	1	1	المزونة
Sidi Ali Ben Aoûn	-	-	1	-	-	-	-	-	-	سيدي علي بن عون
Ouled Haffouz	1	1	1	-	-	-	-	-	-	أولاد حفوز
Bir elHfay	3	3	3	-	-	-	1	1	1	بئر الحفي
Menzel Bouzaine	3	3	3	1	1	-	1	1	1	منزل بوزيان
Souk Jedid	-	-	1	-	-	-	-	-	-	سوق الجديد
Total	25	25	28	4	4	2	7	7	7	مجموع الولاية

Source : Commissariat Régional de la Culture et de Protection de la Patrimoine

المصدر : المندوبية الجهوية للثقافة والمحافظة على التراث

Evolution du N^{bre} de Bibliothèques

تطور عدد المكتبات العمومية

Délégation	عدد الكتب			عدد المقاعد			المكتبات العمومية			المعتمدية
	Nombre de livres			Nombre de places			Bibliothèques publiques			
	2013	2012	2011	2013	2012	2011	2013	2012	2011	
Sidi Bouzid Ouest	46230	45718	48316	290	290	306	2	3	3	سيدي بوزيد الغربية
Sidi Bouzid Est	22920	22719	21012	116	116	121	1	1	1	سيدي بوزيد الشرقية
Meknassy	20300	20119	36250	120	120	126	1	1	1	المكناسي
Regueb	19820	19684	17642	153	153	90	1	1	1	الرقاب
Jelma	17220	17097	15655	104	104	85	1	1	1	جلمة
Cebalat Ouled Asker	17580	17529	15156	102	102	102	1	1	1	سبالة أولاد عسكر
Mezouna	17910	17837	16817	66	66	77	1	1	1	المزونة
Sidi Ali Ben Aoûn	22500	22456	21134	94	94	79	1	1	1	سيدي علي بن عون
Ouled Haffouz	21070	21002	19816	140	140	152	1	1	1	أولاد حفوز
Bir elHfay	29310	29248	25036	146	146	153	1	2	2	بئر الحفي
Menzel Bouzaine	17500	17466	19728	80	80	88	1	1	1	منزل بوزيان
Souk Jedid	16650	16619	12356	92	92	56	1	1	1	سوق الجديد
Total	269010	267494	268918	1503	1503	1435	13	15	15	مجموع الولاية

Source : Commissariat Régional de la Culture et de Protection de la Patrimoine

المصدر : المندوبية الجهوية للثقافة والمحافظة على التراث

Monuments Religieux 2013

المعالم الدينية 2013

Délégation	الوعاظ Predicateurs	المؤذنون Muezzins	القائمون على شؤون المساجد	إمام خمس Imam Khoms	إمام خطيب Imam Khatib	مساجد Mosquée	جوامع Mosquée	المعتمدة
S.Bouزيد.O	6	22	25	19	22	-	29	سيدي بوزيد الغربية
S.Bouزيد.E	1	23	21	23	21	-	28	سيدي بوزيد الشرقية
B.Hfay	3	18	21	16	18	-	21	بئر الحفي
B.Aoûn	1	13	12	11	7	1	14	بنعون
Meknassy	1	10	11	9	9	-	11	المكناسي
S. Jedid	1	15	14	13	11	-	16	سوق الجديد
Regueb	3	43	45	45	48	2	58	الرقاب
M.Bouzaine	3	15	16	17	14	-	18	م.بوزيان
O.Haffouz	1	27	26	21	25	-	27	أ.حفوز
Jelma	1	11	11	11	9	1	10	جلمة
Mezouna	1	9	8	8	10	1	10	المزونة
Cebalat	2	7	7	6	7	-	7	السبالة
Total	24	213	217	199	201	5	249	المجموع

Source : Conseil national des statistiques

المصدر : المجلس الوطني للإحصاء

Promotion Social en 2013

النهوض الاجتماعي سنة 2013

Délégation	خلايا العمل الاجتماعي بالوسط المدرسي Cellules social dans l'environnement scolaire	عدد الجمعيات الاجتماعية Associations de travail social	المنتفعين بالتغطية الاجتماعية Bénéficiaire de couverture sociale		عدد المرشدين Conseiller social	عدد الوحدات المحلية للنهوض الاجتماعي Unité de promotion social	المعتمدة
			علاج بالتعريف المنخفضة B. tarif	علاج مجاني Soins forfaits			
Sidi Bouzid Ouest	17	7	3633	2174	10	1	سيدي بوزيد الغربية
Sidi Bouzid Est	14	-	3852	1639	7	1	سيدي بوزيد الشرقية
Meknassy	6	2	2228	1251	6	1	المكناسي
Regueb	12	2	4420	1834	8	1	الرقاب
Jelma	9	1	3230	1137	6	1	جلمة
Cebalat Ouled Asker	5	2	2313	760	4	1	سبالة أولاد عسكر
Mezouna	8	1	2590	1239	5	1	المزونة
Sidi Ali Ben Aoûn	6	-	3177	870	4	1	سيدي علي بن عون
Ouled Haffouz	6	1	2583	987	4	1	أولاد حفوز
Bir elHfay	9	2	3216	1631	6	1	بئر الحفي
Menzel Bouzaine	10	2	2131	1517	7	1	منزل بوزيان
Souk Jedid	6	1	2627	1006	5	1	سوق الجديد
Total	108	21	36000	16045	72	12	المجموع

Source : Direction Régionale des Affaires Sociales

المصدر: الإدارة الجهوية للشؤون الاجتماعية

الخارطة القضائية بولاية سيدي بوزيد

Carte Judiciaire à Sidi Bouzid



Indicateurs des Justices Cantonales

معطيات حول محاكم الناحية

	Affaires traitées قضايا مفصولة				Affaires enrôlées قضايا واردة				الأعوان Agents	القضاة Magistrats	
	Parquet نيابة	Correctionnelle جناحي	Contravention مخالفات	Civile مدني	Parquet نيابة	Correctionnelle جناحي	Contravention مخالفات	Civile مدني			
Sidi Bouzid Ouest	-	1485	772	908	-	1725	773	1098	14	1	سيدي بوزيد الغربية
Meknassy	1428	3065	266	664	1405	2804	255	666	23	1	المكناسي
Regueb	713	2930	258	555	896	3092	292	611	14	1	الرقاب
Jelma	970	1830	204	531	980	1727	224	555	13	1	جملة
Sidi Ali Ben Aoûn	534	2121	183	471	537	2045	183	467	11	1	سيدي علي بن عون
Total	3645	11431	1683	3129	3818	11393	1727	3397	75	5	المجموع

Indicateurs des Justices de 1^{ère} Instance

معطيات حول المحاكم الابتدائية

	Affaires traitées قضايا مفصولة				Affaires enrôlées قضايا واردة				الأعوان Agents	القضاة Magistrats	
	Parquet نيابة	Enquête تحقيق	Correcti onnelle جناحي	Civile مدني	Parquet نيابة	تحقيق	Correctionnelle جناحي	Civile مدني			
Sidi Bouzid Ouest	47577	423	6200	5334	53188	727	7362	4511	69	29	سيدي بوزيد الغربية

Source : Conseil national des statistiques

المصدر : المجلس الوطني للإحصاء

III - البنية الأساسية
L'INFRASTRUCTURES DE BASE

Réseau Routier 2013

شبكة الطرقات سنة 2013

Délégation	طرقات محلية (الكم)	طرقات جهوية (الكم)	طرقات وطنية (الكم)	المعتمدية
	Routes Locales(Km) معدة Bitumées			
Sidi Bouzid Ouest	15	35,23	10	سيدي بوزيد الغربية
Sidi Bouzid Est	23,81	17,5	21,5	سيدي بوزيد الشرقية
Meknassy	28,75	17,6	26	المكناسي
Regueb	108,49	-	-	الرقاب
Jelma	-	18	39,8	جلمة
Cebalat Ouled Asker	-	-	41,75	سبالة أولاد عسكر
Mezouna	-	67	14,45	المزونة
Sidi Ali Ben Aoûn	21,0	-	25,03	سيدي علي بن عون
Ouled Haffouz	0,7	16,95	35,85	أولاد حفوز
Bir elHfay	19	17,5	16,5	بئر الحفي
Menzel Bozaine	24,0	-	18,0	منزل بوزيان
Souk Jedid	18	28,5	-	سوق الجديد
Total	258,75	218,28	248,88	مجموع الولاية

Source : Direction Régionale de l'Equipement

المصدر : الإدارة الجهوية للتجهيز

Evolution des Pistes Rurales

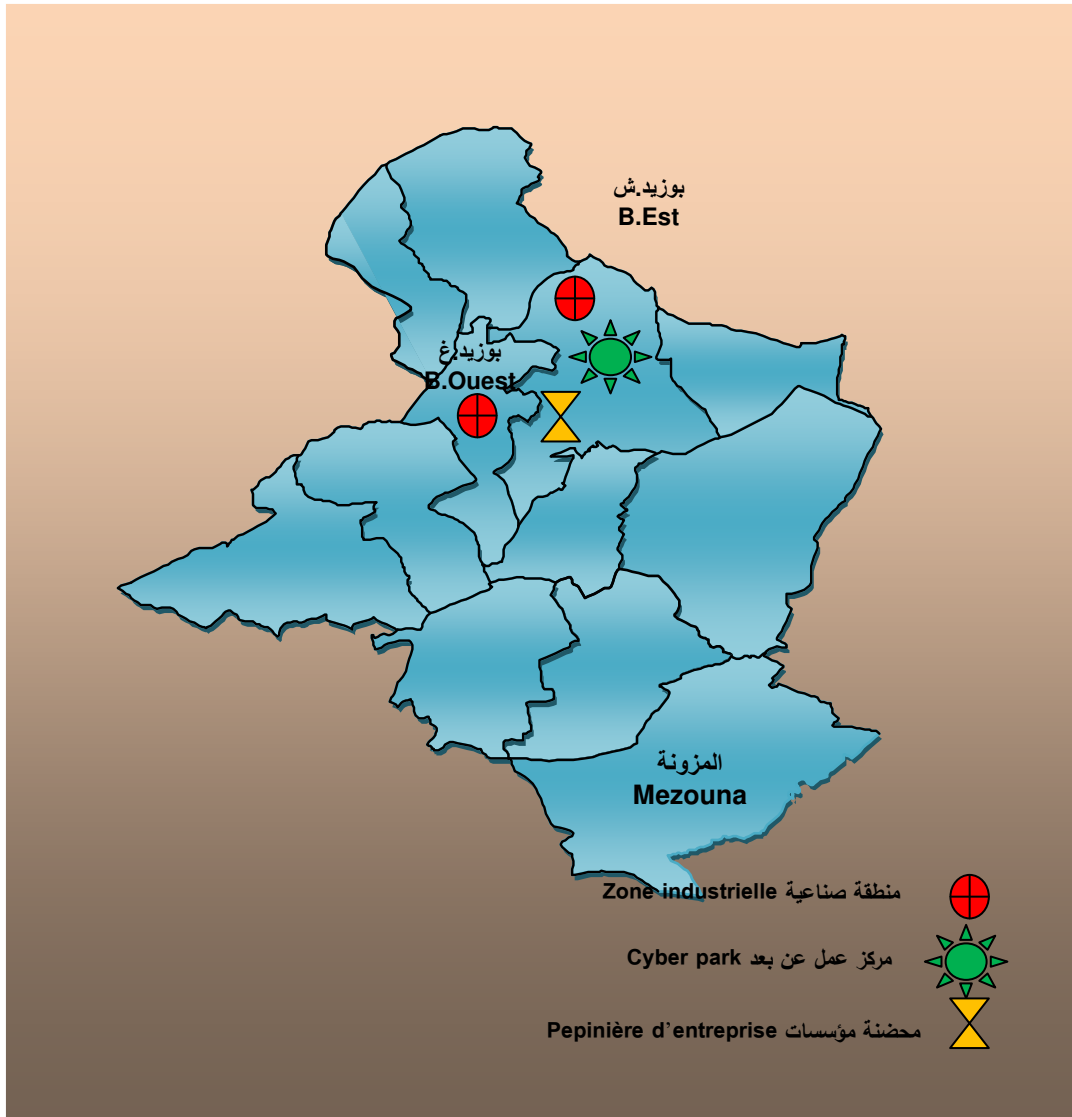
تطور طول شبكة المسالك الريفية

Délégation	N.bitumés (Km) غير معبدة (كلم)			Aménagées (Km) مهياة (كلم)			Bitumées en Km معبدة (كلم)			المعتمدية
	2013	2012	2011	2013	2012	2011	2013	2012	2011	
Sidi Bouzid Ouest	120,50	168,8	172,4	9,5	9,5	33,4	134,5	134,5	105,2	سيدي بوزيد الغربية
Sidi Bouzid Est	413	418,1	446,5	9,80	26,4	16,3	96,90	80,3	81,4	سيدي بوزيد الشرقية
Meknassy	391	456,9	489,0	15,40	13,8	9	57,3	57,3	53,7	المكناسي
Regueb	799	843,7	876,4	5	12	8,7	139,8	125,8	115	الرقاب
Jelma	516	601,6	587	-	-	33	138,9	138,9	124,6	جلمة
Cebalat Ouled Asker	368	381,4	381,5	-	12,5	19	81,30	68,8	62	سبالة أولاد عسكر
Mezouna	261	292,1	295,8	3	4,7	14,6	78,40	74,4	70	المزونة
Sidi Ali Ben Aoûn	301,50	364,4	367,2	7	7	23	77	66	57	سيدي علي بن عون
Ouled Haffouz	332,50	354,2	312,6	5	10,5	11,4	110,40	104,9	98	أولاد حفوز
Bir elHfay	452	487,6	456,8	7	-	7,2	73,30	73,3	65	بئر الحفي
Menzel Bouzaine	272,1	387,1	391,7	4,7	13,5	20,4	74,40	78,4	73,2	منزل بوزيان
Souk Jedid	161,3	261,8	219,3	5	11,3	7,5	85,80	79,5	75,2	سوق الجديد
Total	4387,9	5017,8	4996,2	71,40	121,2	203,5	1147,97	1082,1	980,3	مجموع الولاية

Source : Direction Régionale de l'Equipement

المصدر : الإدارة الجهوية للتجهيز

الفضاءات الصناعية بولاية سيدي بوزيد
Espace industrielles à Sidi Bouzid



Espaces Industrielles

الفضاءات الصناعية

Zones Industrielles : -1 مناطق صناعية

Zones	Lots vendus المقاسم المباعة		Total des lots مجموع المقاسم		Superficies (هك) المساحة		المنطقة الصناعية
	المساحة Superficie	Nbre العدد	المساحة Superficie	Nbre العدد	المهياة aménagées	الجمالية Total	
Sidi Bouzid Est	157829	69	161051	71	20	20	سيدي بوزيد الشرقية
Sidi Bouzid Ouest	11978	4	143698	40	10	20	سيدي بوزيد الغربية
Total II	169807	73	304749	111	30	40	المجموع

Pépinière d'Entreprise : -2 محاضن مؤسسات

	Nbre مواطن الشغل		Nbre عدد المؤسسات المنتصبة		Nbre de المكاتب		المساحة م ² Superficie
	d'emploi	d'entreprise	d'entreprise	bureau	bureau		
Pépinière d'entreprise Sidi Bouzid	17	4	4	3	150	محضنة المؤسسات سيدي بوزيد	

Cyber Parc : -3 مراكز عمل عن بعد

	Nbre مواطن الشغل		Nbre عدد المؤسسات المنتصبة		Nbre de المكاتب		المساحة م ² Superficie
	d'emploi	d'entreprise	d'entreprise	bureau	bureau		
Cyber Parc Sidi Bouzid	44	8	8	13	461	مركز عمل عن بعد سيدي بوزيد	

Consommation d'Eau par Bénéficiaire en 2013

استهلاك الماء حسب المستفيد سنة 2013

Delegation	Autre أخرى		Industriel صناعي		Domestique منزلي		المعتمدية
	الاستهلاك (1000 م ³) Consummation (1000 m ³)	المشتركون Abonnées	الاستهلاك (1000 م ³) Consummation (1000 m ³)	المشتركون Abonnées	الاستهلاك (1000 م ³) Consummation (1000 m ³)	المشتركون Abonnées	
Sidi Bouzid Ouest	298,2	1227	19,0	32	1535,7	13575	سيدي بوزيد الغربية
Sidi Bouzid Est	162,1	248	4,5	15	684,0	3779	سيدي بوزيد الشرقية
Meknassy	90,2	180	12,0	7	453,0	3659	المكناسي
Regueb	83,8	307	2,6	13	260,7	1912	الرقاب
Jelma	63,3	183	1,3	4	362,6	2652	جلمة
Sidi Ali Ben Aoûn	74,7	146	0,9	3	321,0	2319	سيدي علي بن عون
Mezouna	126,0	105	0,3	5	191,6	1175	المزونة
Cebalat Ouled Asker	31,5	138	-	1	239,4	2091	سبالة أولاد عسكر
Ouled Haffouz	42,0	172	10,8	22	520,2	3877	أولاد حفوز
Bir elHfay	55,5	171	4,4	7	389,8	3141	بئر الحفي
Menzel Bouzaine	29,8	59	0,7	2	199,5	1858	منزل بوزيان
Souk Jedid	19,0	69	-	-	71,9	567	سوق الجديد
Total	1076,2	3005	56,5	111	5229,4	40605	مجموع الولاية

Source : District du SONEDE de sidi bouzid

المصدر: إقليم الشركة الوطنية لإستغلال وتوزيع المياه بسيدي بوزيد

Evolution des Taux de Desserte en Eau Potable

تطور نسب التزود بالماء الصالح للشرب

Délégation	Taux de desserte globale نسبة التزود الجمليّة			Taux de desserte rurale نسبة التزود بالوسط الريفي						المعمدية
	Soned+Génie rurale الشركة + الهندسة الريفيّة			الشركة + الهندسة الريفيّة			الشركة اوطنية لاستغلال المياه			
	2013	2012	2011	SONEDE+GR			SONEDE			
	2013	2012	2011	2013	2012	2011	2012	2011	2010	
Sidi Bouzid Ouest	95,47	95,51	99	90,01	90,11	90,7	69,6	69,2	69,2	سيدي بوزيد الغربية
Sidi Bouzid Est	95,4	97,11	99	94,5	96,85	99,6	49,9	51,2	51,2	سيدي بوزيد الشرقية
Meknassy	94,07	93,78	95,5	92,01	84,14	87,2	39,4	40,3	40,3	المكناسي
Regueb	94,02	93,71	94,5	93,02	92,93	94,0	18,2	19,6	19,6	الرقاب
Jelma	99,89	99,71	99,5	99,79	99,66	98,8	26,3	27,6	27,6	جلمة
Sidi Ali Ben Aoûn	95,36	95,15	97,4	93,19	93,09	93,6	19,7	20,6	20,6	سيدي علي بن عون
Mezouna	96,59	96,45	91,3	95,17	95,15	96,7	4,7	12,4	12,4	المزونة
Cebalat Ouled Asker	91,64	91,47	91,9	90,27	90,14	89,1	25,3	24,1	24,1	سبالة أولاد عسكر
Ouled Haffouz	99,69	99,79	99,0	99,59	99,77	99,5	65,1	59,9	59,9	أولاد حفوز
Bir elHfay	92,34	92,48	92,4	90,74	91,0	89,6	17,9	17,1	17,1	بئر الحفي
Menzel Bouzaine	99,83	99,24	98,5	99,63	99,01	99,9	13,7	14,2	14,2	منزل بوزيان
Souk Jedid	98,6	95,47	99,6	98,6	95,47	99,5	13,5	13,9	13,9	سوق الجديد
Total	96,07	95,78	95,8	94,71	94,44	95,6	31,4	31,1	31,1	مجموع الولاية

Source : SONEDE + GENIE RURAL

المصدر: الشركة الوطنية لإستغلال وتوزيع المياه+الهندسة الريفيّة

Electrification : Evolution du Nombre d'Abonnés

إستهلاك الطاقة الكهربائية : تطور عدد المشتركين

Délégation	مؤسسات أخرى			مؤسسات صناعية			أفراد			المعمدية
	Autres			Entreprises industrielles			Domestique			
	2013	2012	2011	2013	2012	2011	2013	2012	2011	
Sidi Bouzid Ouest	2653	2648	2589	316	312	325	22280	22210	20210	سيدي بوزيد الغربية
Sidi Bouzid Est	691	689	660	63	61	66	9686	9678	9532	سيدي بوزيد الشرقية
Meknassy	329	328	379	28	28	38	5002	4985	4630	المكناسي
Regueb	1000	1011	930	104	101	91	14895	14875	14789	الرقاب
Jelma	495	502	560	38	36	42	7132	7124	6700	جلمة
Sidi Ali Ben Aoûn	531	522	596	47	48	52	5689	5687	5500	سيدي علي بن عون
Mezouna	602	598	622	33	32	40	4365	4356	4320	المزونة
Cebalat Ouled Asker	470	467	495	23	22	28	4831	4825	4765	سبالة أولاد عسكر
Ouled Haffouz	548	546	532	68	71	65	5339	5334	5321	أولاد حفوز
Bir elHfay	542	534	568	68	64	60	6924	6915	6450	بئر الحفي
Menzel Bouzaine	398	395	433	27	25	29	5691	5689	5500	منزل بوزيان
Souk Jedid	531	523	460	24	23	19	5124	5120	4310	سوق الجديد
Total	8790	8763	8824	839	823	855	96958	96798	92027	مجموع الولاية

Source : STEG

المصدر: الشركة التونسية للكهرباء والغاز

Consommation Electrique (mille Kilo watt/heure)

إستهلاك الطاقة الكهربائية (الآلاف كيلوات/ساعة)

Délégation	نسبة التنوير Taux d'Electrification		مؤسسات أخرى Autres			مؤسسات صناعية Entreprises industrielles			أفراد Domestique			المعتمدة	
	Total مجموع	N.Com ريفي	Com بلدي	2013	2012	2011	2013	2012	2011	2013	2012		2011
Sidi Bouzid Ouest	99,7	99,6	99,8	20	19	18	9,4	9,1	11	31,8	31,2	32	سيدي بوزيد الغربية
Sidi Bouzid Est	99,6	99,5	99,8	7	6	6	4,3	4,1	3	13,2	12,9	14	سيدي بوزيد الشرقية
Meknassy	99,6	99,5	99,7	5	5	5	1,6	1,3	3	7,5	7,0	8	المكناسي
Regueb	99,6	99,4	99,7	6	8	6	4,8	4,7	4	14,1	13,9	17	الرقاب
Jelma	99,6	99,4	99,6	20	21	20	1,9	1,7	2	7,8	7,4	9	جلمة
Sidi Ali Ben Aoûn	99,5	99,4	99,6	5	4	3	2	1,8	1	6,9	6,8	7	سيدي علي بن عون
Mezouna	99,4	99,3	99,5	4	3	2	1,3	1	1	5,3	5,1	6	المزونة
Cebalat Ouled Asker	99,3	99,2	99,5	3	2,8	2	0,6	0,4	2	5,5	5,3	6	سبالة أولاد عسكر
Ouled Haffouz	99,5	99,4	99,6	2	2	2	2,3	2,1	1	7,6	7,3	7	أولاد حفوز
Bir elHfay	99,5	99,3	99,6	6	6,3	6	1,4	1,2	3	8,9	8,8	9	بئر الحفي
Menzel Bouzaine	99,4	99,3	99,5	2	2,4	2	0,9	0,7	1	3,7	3,6	5	منزل بوزيان
Souk Jedid	99,4	99,3	99,5	4	4,1	3	1,4	1,3	1	5,2	4,8	5	سوق الجديد
Total	99,6	99,5	99,7	84	83,6	75	31,9	29,4	33	117,5	114,1	125	مجموع الولاية

Source :STEG

المصدر: الشركة التونسية للكهرباء والغاز

Evolution des Indicateurs d'Assainissement

تطور أهم مؤشرات قطاع التطهير

Commune	نسبته الربط %			المساكن المرتبطة			طاقة الإستيعاب (1000 م ³ /سنة)			عدد المحطات			البلدية
	Taux de branchement			Logements branchées			Capacité (1000 m ³ /année)			Nombre de stations			
	2013	2012	2011	2013	2012	2011	2013	2012	2011	2013	2012	2011	
Sidi Bouzid	92	91,1	90	9005	3945	3945	3125	3100	1150,4	1	1	1	سيدي بوزيد
Meknassy	89	87	85,2	1652	13421	13421	965	900	913	1	1	1	المكناسي
Regueb	24,5	24,2	23,3	2186	2134	2134	-	-	-	-	-	-	الرقاب
Jelma	63	50,1	21	2514	2514	2514	442	400	162	1	1	1	جلمة
Sidi Ali Ben Aoûn	48,3	47,9	47,1	2003	1987	1987	-	-	-	-	-	-	سيدي علي بن عون
Mezouna	52,1	50,1	12,0	369	256	256	-	-	-	-	-	-	المزونة
Cebalat Ouled Asker	23,2	22,0	22,0	296	267	267	-	-	-	-	-	-	سبالة أولاد عسكر
Ouled Haffouz	25	22,2	22,0	132	112	112	-	-	-	-	-	-	أولاد حفوز
Bir El Haffey	-	-	-	-	-	-	-	-	-	-	-	-	بئر الحفي
Menzel Bouzaine	-	-	-	-	-	-	-	-	-	-	-	-	منزل بوزيان
Total	61,2	60,8	59,3	18157	24636	24636	4532	4400	2225,4	3	3	3	المجموع

Source : ONAS

المصدر: إقليم الديوان الوطني للتطهير

IV - قطاعات الإنتاج LES SECTEURS PRODUCTIFS

Indicateurs Climatologique du Gouvernorat

المعدلات المناخية بالولاية

المؤشر Indicateur	السنة Année	جانفي Janv	فيفري Févr	مارس Mars	أفريل Avril	ماي Mai	جوان Juin	جويلية Juillet	أوت Aout	سبتمبر Sept	أكتوبر Oct	نوفمبر Nov	ديسمبر Déc
التساقطات Pluviométrie	2010	135	0,8	15,6	72,6	81,3	32,1	-	11,5	142,1	-	-	16,5
	2012	19,6	16	30	21,5	14,8	0,4	8,8	28,8	30,5	7,2	16	0,8
	2013	12,6	2,0	13,0	21,8	3,6	2,2	40,4	15,2	98,9	25,1	21,5	46,2
الرطوبة(%) Humidité	2010	76,2	52,4	58,9	64,7	58,9	45,9	41,3	49,2	69,3	62,8	58,6	77,2
	2012	71	67	68	61	55	46	45	44	61	69	67	59
	2013	66	57	55	55	56	48	54	57	73	69	69	76
التبخّر(مم) Evaporation	2010	79,2	110,2	132,6	112,9	152,3	186,4	272,2	284,6	202,1	132,4	86,9	126,8
	2012	81,3	76,1	98,1	117,5	141	247,9	272,4	263,3	181,1	125,1	100,5	114,6
	2013	133,3	127,8	147,4	138,2	157,7	185,7	174,3	147,4	117,4	116,6	85,0	46,6
الحرارة Température	2010	11,2	10,6	15,9	22	21,6	25,4	31,2	28,4	25,3	19,4	14,2	13,5
	2012	10	8,4	13,3	17,7	21,5	28,3	30,9	30,9	25,4	22	17,9	11,9
	2013	11,2	10,6	16,1	18,5	21,7	24,6	28,2	27,7	24,8	22,8	10,2	10,9
سرعة الريح(م/ث) Vitesse de vent	2010	3,1	3,6	3,4	3	3,2	3,1	2,6	2,8	2,6	2,1	2,2	3,5
	2012	2,6	2,9	2,6	3,1	2,6	3	2,7	2,5	2,2	2,1	2,5	2,5
	2013	3,2	3,5	3,6	3,5	3,3	3,1	2,6	2,7	2,4	1,9	2,3	1,9

Source : Service de météorologie

المصدر : مصلحة الرصد الجوي

Ressources Hydrauliques

الموارد المائية

	المجموع			المائدة العميقة Nappe Profonde			المائدة السطحية Nappe Superficielle			مياه السيولان Eaux de Ruisselles			
	2013	2012	2011	2013	2012	2011	2013	2012	2011	2013	2012	2011	
Equipements Hydrauliques													المنشآت المائية
Lacs collinaires	38	37	35	-	-	-	-	-	-	38	37	35	البحيرات الجبلية
Nombre de Puits	-	11379	11379	-	-	-	11379	11379	11379	-	-	-	الآبار السطحية
Dont équipés	11249	10996	10781	-	-	-	11249	10996	10781	-	-	-	منها مجهزة
Nombre de Puits	846	761	761	846	761	761	-	-	-	-	-	-	الآبار العميقة
Dont équipés	846	750	750	846	750	750	-	-	-	-	-	-	منها مجهزة
Exploitable (Mm ³)	282	282	282	88,8	88,8	88,8	62	62	62	131,1	131,1	131,1	القابلة للتعبئة م.م ³
Exploitations (Mm ³)	223	217,8	214,9	71,4	68,6	66,7	91,6	89,2	87,1	60	60	60	الكمية المستغلة م.م ³

Source : Commissariat Régional au Développement Agricole

المصدر : المندوبية الجهوية للتنمية الفلاحية

Occupation du Sol en 2013

الأراضي الفلاحية سنة 2013

Unité : Ha

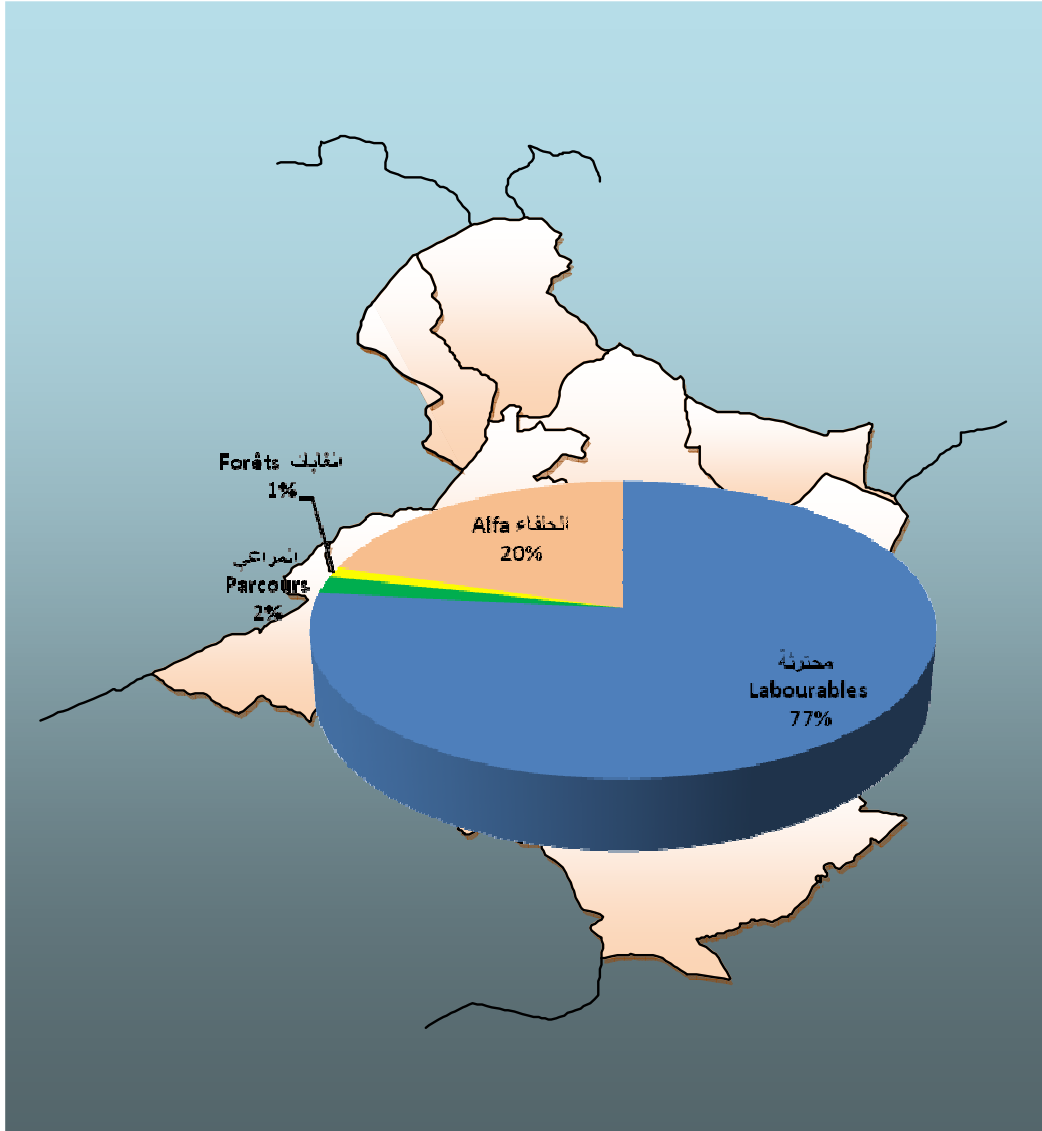
الوحدة : هك

Délégation	صاححة للزراعة Agricole	الحلفاء Alfa	الغابات Forêts	المراعي Parcours	الأراضي المحترثة Terres Labourables	المعتمدية
Sidi Bouzid Ouest	39848	5395	1143	498	28636	سيدي بوزيد الغربية
Sidi Bouzid Est	66830	11022	1017	2503	55836	سيدي بوزيد الشرقية
Meknassy	50906	11000	603	423	39234	المكناسي
Regueb	90247	12425	477	648	77597	الرقاب
Jelma	53565	11240	130	1090	33738	جلمة
Cebalat Ouled Asker	29302	4640	271	590	23533	سبالة أولاد عسكر
Mezouna	67413	12130	61	380	52798	المزونة
Sidi Ali Ben Aoûn	50324	15280	743	1992	32223	سيدي علي بن عون
Ouled Haffouz	36375	3400	790	727	31808	أولاد حفوز
Bir elHfay	41317	12880	662	1163	38949	بئر الحفي
Menzel Bouzaine	44182	13000	531	695	34235	منزل بوزيان
Souk Jedid	21845	10890	200	849	17500	سوق الجديد
Total	592154	123302	6628	11558	466087	المجموع

Source : Commissariat Régional au développement Agricole

المصدر : المندوبية الجهوية للتنمية الفلاحية

الأراضي الفلاحية بولاية سيدي بوزيد
Occupation des Sols



Evolution d'Exploitation des Terres Labourables

تطور توزيع استغلال الأراضي الزراعية

Délégation	حبوب مروية (هك)			حبوب بعلية (هك)			الخضروات (هك)			المعتمدية	
	Céréales en Irriguées (Ha)	2013	2012	2011	Céréales en Sec (Ha)	2013	2012	2011	Légumes (Ha)		2013
Sidi Bouzid Ouest	2570	2395	3430	-	330	875	6767	6202	6213	سيدي بوزيد الغربية	
Sidi Bouzid Est	450	600	800	160	800	150	2253	2058	1962	سيدي بوزيد الشرقية	
Meknassy	3	11	95	-	600	3950	540	519	856	المكناسي	
Regueb	240	210	375	-	500	1400	3462	2607	3109	الرقاب	
Jelma	1300	1500	1895	2150	3500	7650	1561	1380	1320	جلمة	
Cebalat Ouled Asker	220	400	750	400	750	1900	497	448	373	سبالة أولاد عسكر	
Mezouna	45	35	75	50	900	7300	616	266	929	المزونة	
Sidi Ali Ben Aoûn	20	110	320	70	3390	4000	207	136	131	سيدي علي بن عون	
Ouled Haffouz	47	75	130	450	800	1850	339	282	437	أولاد حفوز	
Bir elHfay	250	1150	1300	245	5570	6760	1141	1308	1216	بئر الحفي	
Menzel Bouzaine	650	800	820	-	2100	1950	736	552	387	منزل بوزيان	
Souk Jedid	380	600	800	-	1400	1200	426	299	622	سوق الجديد	
Total	6175	7886	10790	3525	20640	38985	18545	16057	17555	المجموع	

Source : Commissariat Régional au Développement Agricole

المصدر : المنوبية الجهوية للتنمية الفلاحية

Evolution d'Exploitation des terres cultivables (suite)

تطور توزيع استغلال الأراضي الزراعية (بتبع)

Délégation	الأشجار المثمرة المروية (هك)			الأشجار المثمرة البعلية (هك)			الأعلاف (هك)			المعتمدية
	Arboricultures Irriguées (Ha)	Arboricultures en sec (Ha)	Fourrages (Ha)	2013	2012	2011	2013	2012	2011	
Sidi Bouzid Ouest	4891	4711	4705	13069	13111	12988	3548	2953	3728	سيدي بوزيد الغربية
Sidi Bouzid Est	952	857	852	40103	40847	40572	586	544	932	سيدي بوزيد الشرقية
Meknassy	1085	1111	1111	27044	27786	27727	21	14	36	المكناسي
Regueb	2023	1775	1683	53656	54839	54789	96	118	147	الرقاب
Jelma	3449	3276	3209	11826	12005	11840	972	690	1242	جلمة
Cebalat Ouled Asker	983	947	937	10529	10347	10142	212	242	269	سبالة أولاد عسكر
Mezouna	707	600	587	12488	13005	12818	20	9	42	المزونة
Sidi Ali Ben Aoûn	944	758	748	34848	35805	35180	36	173	213	سيدي علي بن عون
Ouled Haffouz	986	551	529	27074	28095	27602	41	70	52	أولاد حفوز
Bir elHfay	2398	1687	1627	25556	25941	25501	332	652	1802	بئر الحفي
Menzel Bouzaine	916	610	610	23296	23393	23253	124	69	236	منزل بوزيان
Souk Jedid	250	214	214	14668	14504	14386	318	206	385	سوق الجديد
Total	19584	17097	16812	294157	299678	296798	6306	5740	9084	المجموع

Source : Commissariat Régional au Développement Agricole

المصدر : المندوبية الجهوية للتنمية الفلاحية

Périmètres Irrigués 2013

المساحات السقوية حسب صيغة التصرف لسنة 2013

Délégation	المساحة الجمالية Superficie Totale	قطاع المنظم Sector Structuré				المناطق الخاصة Superficies Privées				المناطق العمومية Superficie Publique		المعتمدة
		شركة احياء		ديوان الاراضي الدولية OTD		آبار عميقة Puits Profondes		آبار سطحية Puits de Surfaces		المساحة Superf	العدد Nbre	
		المساحة Superf	العدد Nbre	المساحة Superf	العدد Nbre	المساحة Superf	العدد Nbre	المساحة Superf	العدد Nbre			
Sidi Bouzid Ouest	9469	-	-	400	5	60	6	7682,22	2814	1327	9	سيدي بوزيد الغربية
Sidi Bouzid Est	7500	-	-	210	3	560	56	6180,72	2264	549	8	سيدي بوزيد الشرقية
Meknassy	2497	-	-	20	1	690	69	1416,87	519	370	5	المكناسي
Regueb	7126	-	-	-	-	3190	326	3794,7	1396	141	2	الرقاب
Jelma	5818	1133	6	-	-	240	24	3235,05	1185	1210	10	جلمة
Cebalat Ouled Asker	2649	-	-	-	-	570	57	103,74	38	490	4	السبالة
Mezouna	1672	-	-	-	-	290	29	1045,59	383	336	3	المزونة
Sidi Ali Ben Aoûn	866	-	-	-	-	150	15	2009,28	736	192	3	بن عون
Ouled Haffouz	2148	-	-	-	-	770	77	1231,23	451	147	2	أولاد حفوز
Bir elHfay	3474	-	-	87	2	1220	122	1829,1	670	338	5	بئر الحفي
Menzel Bouzaine	3779	460	3	250	1	190	19	2372,37	869	507	6	منزل بوزيان
Souk Jedid	3390	-	-	-	-	250	25	2732,73	1001	407	5	سوق الجديد
Total	50388	1593	9	967	12	8180	825	33634	12326	6014	62	المجموع

Source : Commissariat Régional au Développement Agricole

المصدر : المندوبية الجهوية للتنمية الفلاحية

Evolution du Production Végétale par délégation

تطور الإنتاج النباتي حسب المعتمدية

Délégation	Fourrage (T) (الأعلاف طن)			Légumes (T) (الخضراوات طن)			Céréales (Q) (الحبوب قنطار)			المعتمدية
	13/12	12/11	11/10	13/12	12/11	11/10	13/12	12/11	11/10	
Sidi Bouzid Ouest	146864	37978	53902	180225	204434	201842	104320	103135	146650	سيدي بوزيد الغربية
Sidi Bouzid Est	19634	6985	15381	75959	69530	63041	15500	26700	32050	سيدي بوزيد الشرقية
Meknassy	1418	233	682	22516	15269	12501	96	1785	19120	المكناسي
Regueb	5726	1868	2988	105909	105303	114653	7630	9520	17850	الرقاب
Jelma	23450	8242	18730	48734	40195	39271	45400	70500	111930	جلمة
Cebalat Ouled Asker	995	3780	4570	12757	13044	9214	600	16050	35000	سبالة أولاد عسكر
Mezouna	260	125	770	23102	10249	6085	1230	3500	52625	المزونة
Sidi Ali Ben Aoûn	6709	3646	2460	4816	4829	3914	7840	20390	35390	سيدي علي بن عون
Ouled Haffouz	1636	1287	946	19392	7803	10125	1372	5730	19050	أولاد حفوز
Bir elHfay	29307	7511	20726	79055	53035	47707	8500	67890	78950	بئر الحفي
Menzel Bouzaine	4070	1176	3620	20537	19076	11371	23500	42550	44450	منزل بوزيان
Souk Jedid	17165	3362	7438	42336	9565	14559	13760	24600	37360	سوق الجديد
Total	257234	76193	132213	635338	552332	534283	229748	392350	630425	المجموع

Source : Commissariat Régional au Développement Agricole

المصدر : المندوبية الجهوية للتنمية الفلاحية

Evolution du Production d'Arboriculture

تطور إنتاج الأشجار المثمرة

Variété (En tonne)	2013/2012	2012/2011	2011/2010	2010/2009	النوع (بالطن)
Olives d'huile	72550	98596	85740	97600	زيتون زيت
Olives de table	1036	1145	1056	1238	زيتون طاولة
Total d'Olives (1)	73586	99741	86796	98838	مجموع الزيتين (1)
Amandes	12105	8936	11274	9000	لوز
Abricot	360	690	569	600	مشمش
Pêches	10511	5162	4374	2650	خوخ
Prunes	441	230	284	250	عوبنة
Pommes	480	542	462	500	تفاح
Poires	30	40	40	40	اجاص
Grenades	792	1500	1200	315	رمان
Raisins	12153	12556	10023	8700	عنب
Pistaches	311	311	325	320	فستق
Agrumes	804	687	581	407	قوارص
Figues	394	566	941	180	تين
Total 2	38381	31220	30072	22962	مجموع الغلال (2)
Total (1 + 2)	111967	130961	116868	121800	المجموع العام (1+2)

Source : CRDA

المصدر : المندوبية الجهوية للتنمية الفلاحية

Répartition des Superficies des Légumes 2013

توزيع مساحات الخضروات لسنة 2013

Délégation	مختلفات (هك) Autres	جلبانة (هك) pois	ثوم (هك) Ail	بصل (هك) Oignon	فلفل (هك) Piment	طماطم (هك) Tomate	بطاطا (هك) Pomme de terre	المعتمدية
Sidi Bouzid Ouest	1728	2	500	2501	1348	265	405	سيدي بوزيد الغربية
Sidi Bouzid Est	1271	20	-	565	160	70	165	سيدي بوزيد الشرقية
Meknassy	90	300	-	-	3	102	3	المكناسي
Regueb	795	730	-	35	50	400	225	الرقاب
Jelma	725	-	5	75	750	250	45	جلمة
Cebalat O.Asker	130	15	4	115	150	50	3	سيبالة أولاد عسكر
Mezouna	150	80	-	7	20	65	0	المزونة
Sidi Ali Ben Aoûn	49	12	2	11	5	46	8	سيدي علي بن عون
Ouled Haffouz	165	25	1	15	4	45	340	أولاد حفوز
Bir elHfay	194	23	73	102	520	850	70	بئر الحفي
Menzel Bouzaine	231	210	-	49	150	15	6	منزل بوزيان
Souk Jedid	304	18	5	335	420	32	490	سوق الجديد
Total	5832	1435	590	3810	3580	2190	1760	المجموع

Source : CRDA

المصدر : المندوبية الجهوية للتنمية الفلاحية

Production des Légumes en 2013

إنتاج الخضار لسنة 2013

Délégation	المجموع (طن) Total	مختلفات (طن) Autres	جلبانة (طن) pois	ثوم (طن) Ail cultivé	بصل (طن) Oignon	فلفل (طن) Piment	طماطم (طن) Tomate	بطاطا (طن) Pomme de terre	المعتمدية
Sidi Bouzid Ouest	180225	39611	10	5000	79248	31300	17623	7433	سيدي بوزيد الغربية
Sidi Bouzid Est	75959	49253	100	-	15346	3200	4655	3405	سيدي بوزيد الشرقية
Meknassy	22516	14140	1500	-	-	4075	2734	67	المكناسي
Regueb	105909	70157	3650	-	1126	9090	17930	3956	الرقاب
Jelma	48734	10188	-	50	2521	18350	16625	1000	جلمة
Cebalat O. Asker	12757	2635	75	40	3265	3350	3325	67	سبالة أولاد عسكر
Mezouna	23102	14070	400	-	234	6100	2298	-	المزونة
Sidi Ali Ben Aoûn	4816	1032	60	20	365	125	3036	178	سيدي علي بن عون
Ouled Haffouz	19392	9563	125	10	495	100	2588	6511	أولاد حفوز
Bir elHfay	79055	3735	115	730	3395	13000	56525	1555	بئر الحفي
Menzel Bouzaine	20537	4605	1050	-	1612	6150	6987	133	منزل بوزيان
Souk Jedid	42336	8792	90	50	11992	10500	2112	8800	سوق الجديد
Total	635336	227781	7175	5900	119600	105340	136436	33104	المجموع

Source : CRDA

المصدر : المندوبية الجهوية للتنمية الفلاحية

مساحة وإنتاج الحبوب حسب الصنف 2013 **Production des Céréales par Espèces 2013**

Délégation	الشعير Orge		القمح الصلب Blé dur		المعمدية
	إنتاج (ق) Production	مساحة (هك) Superf	إنتاج (ق) Production	مساحة (هك) Superf	
Sidi Bouzid Ouest	34720	1120	69600	1450	سيدي بوزيد الغربية
Sidi Bouzid Est	7500	350	8000	260	سيدي بوزيد الشرقية
Meknassy	56	2	40	1	المكناسي
Regueb	3080	110	4550	130	الرقاب
Jelma	16000	1700	29400	1700	جلمة
Cebalat O.Asker	3840	520	4000	100	سبالة أولاد عسكر
Mezouna	330	65	900	30	المزونة
Sidi Ali Ben Aoûn	250	80	350	10	سيدي علي بن عون
Ouled Haffouz	1120	490	252	7	أولاد حفوز
Bir elHfay	4500	395	4000	100	بئر الحفي
Menzel Bouzaine	7500	250	16000	400	منزل بوزيان
Souk Jedid	3360	120	10400	260	سوق الجديد
Total	82256	5202	147492	4448	المجموع

Source : CRDA

المصدر : المندوبية الجهوية للتنمية الفلاحية

Superficie Arboricultures (en Hectares) en 2013

مساحة الأشجار المثمرة (بالهكتار) لسنة 2013

Délégation	أخرى Autres	رمان Grenades	تين Figs	إجاص Poires	فستق pistache	مشمش Abricot	خوخ Pêche	لوز Amandes	تفاح Pomme	زيتون طاولة Olive table	زيتون زيت Olive huile	المعمدية
Sidi Bouzid Ouest	4	80	75	26	458	169	134	1235	59	250	15565	سيدي بوزيد الغربية
Sidi Bouzid Est	1	0	3	3	320	30	17	5280	10	30	35981	سيدي بوزيد الشرقية
Meknassy	3	3	0	2	800	0	99	3575	2	50	24015	المكناسي
Regueb	814	0	115	0	478	5	328	5688	-	28	48893	الرقاب
Jelma	22	20	10	8	88	141	32	215	86	60	14628	جلمة
Cebalat O.Asker	1	0	4	2	300	3	2	285	3	35	10885	سبالة أولاد عسكر
Mezouna	40	-	-	-	185	7	84	58	-	18	12810	المزونة
Sidi Ali Ben Aoûn	23	-	-	-	660	7	217	4605	-	60	30771	سيدي علي بن عون
Ouled Haffouz	5	11	39	10	250	7	14	8991	12	138	19701	أولاد حفوز
Bir elHfay	4	-	2	-	685	5	14	2150	2	130	25185	بئر الحفي
Menzel Bouzaine	11	-	5	-	2830	10	18	795	1	85	20550	منزل بوزيان
Souk Jedid	1	5	42	-	89	1	3	75	10	3	14698	سوق الجديد
Total	929	119	295	51	7143	385	962	32952	185	887	273682	مجموع الولاية

Source : CRDA

المصدر : المندوبية الجهوية للتنمية الفلاحية

Production Arboricultures (Tonne) en 2013

إنتاج الأشجار المثمرة (طن) لسنة 2013

Délégation	أخرى Autres	رمان Grenades	تين Figs	إجاص Poires	فستق pistache	مشمش Abricot	خوخ Pêche	لوز Amandes	تفاح Pomme	زيتون طاولة Olive table	زيتون زيت Olive huile	المعمدية
Sidi Bouzid Ouest	12	720	27	9	20	117	182	233	204	530	10500	سيدي بوزيد الغربية
Sidi Bouzid Est	3	-	3	3	14	9	12	1582	12	29	7100	سيدي بوزيد الشرقية
Meknassy	3	3	-	2	36	0	620	268	4	60	4450	المكناسي
Regueb	12942	-	199	-	22	26	8960	496	-	30	10650	الرقاب
Jelma	51	50	16	8	4	102	146	29	194	40	6880	جلمة
Cebalat O.Asker	4	-	2	2	3	4	-	32	9	88	4350	سبالة أولاد عسكر
Mezouna	120	-	-	-	8	-	-	5	-	2	2670	المزونة
Sidi Ali Ben Aoûn	169	-	-	-	30	15	240	3350	-	33	7920	سيدي علي بن عون
Ouled Haffouz	12	11	11	6	11	15	27	2280	22	70	7750	أولاد حفوز
Bir elHfay	7	-	14	-	31	8	15	1100	15	107	6100	بئر الحفي
Menzel Bouzaine	74	-	9	-	128	62	304	2720	4	43	2200	منزل بوزيان
Souk Jedid	1	8	113	-	4	2	5	10	16	4	1980	سوق الجديد
Total	13398	792	394	30	311	360	10511	12105	480	1036	72550	مجموع الولاية

Source : CRDA

المصدر : المندوبية الجهوية للتنمية الفلاحية

Superficie et Production de Fourrage par Espèces 2013

توزع مساحة وانتاج الأعلاف حسب الصنف 2013

Délégation	أخرى Autre		درع علفي Sorgho fourrager		سيلاج sillage		قرط قصبية Foin		فضة		شعير أخضر Orge vert		المعتمدة
	مساحة(هك) Prod(T)	إنتاج(طن) Surf(Hec)	مساحة(هك) Prod(T)	إنتاج(طن) Surf(Hec)	مساحة(هك) Prod(T)	إنتاج(طن) Surf(Hec)	مساحة(هك) Prod(T)	إنتاج(طن) Surf(Hec)	مساحة(هك) Prod(T)	إنتاج(طن) Surf(Hec)	مساحة(هك) Prod(T)	إنتاج(طن) Surf(Hec)	
Sidi Bouzid Ouest	484	18	118320	816	4400	200	12000	2000	1760	64	9900	450	سيدي بوزيد الغربية
Sidi Bouzid Est	-	-	15960	187	-	-	1500	300	1274	49	900	50	سيدي بوزيد الشرقية
Meknassy	-	-	1400	20	-	-	-	-	18	1	-	-	المكناسي
Regueb	-	-	5060	46	-	-	48	12	168	8	450	30	الرقاب
Jelma	-	-	14200	142	-	-	2500	500	750	30	6000	300	جلمة
Cebalat Ouled Asker	-	-	4730	43	-	-	360	90	219	9	1400	70	سبالة أولاد عسكر
Mezouna	-	-	-	-	-	-	-	-	-	-	260	20	المزونة
Sidi Ali Ben Aoûn	-	-	800	8	-	-	60	20	60	3	75	5	بن عون
Ouled Haffouz	-	-	1190	17	-	-	8	2	288	12	150	10	أولاد حفوز
El Haffey	1280	31	26950	175	-	-	510	102	567	23	-	-	بئر الحفي
Menzel Bouzaiène	-	-	2720	34	-	-	-	-	-	-	1350	90	بوزيان
Souk Jedid	-	-	15800	158	-	-	615	123	50	2	700	35	س.الجديد
Total	1764	49	207130	1646	4400	200	17601	3149	5154	201	21185	1060	المجموع

Source : CRDA

المصدر : المندوبية الجهوية للتنمية

Evolution du Cheptel par Espèce

تطور قطع الماشية حسب الصنف

Délégation	ماعز (أنثى منتجة) Caprins (F.P)			أغنام (أنثى منتجة) Ovins (F.P)			أبقار (أنثى منتجة) Bovins (F.P)			المعتمدية
	2013	2012	2011	2013	2012	2011	2013	2012	2011	
Sidi Bouzid Ouest	1200	1200	1200	18000	18000	18000	4945	4950	5000	سيدي بوزيد الغربية
Sidi Bouzid Est	3000	3000	3000	22000	22000	22000	5545	4950	4500	سيدي بوزيد الشرقية
Meknassy	3800	3800	3800	20000	20000	20000	200	200	200	المكناسي
Regueb	3800	3800	3800	48000	48000	48000	3760	3600	3100	الرقاب
Jelma	8700	8700	8700	42000	42000	42000	2550	2150	1700	جلمة
Cebalat Ouled Asker	1000	1000	1000	14000	14000	14000	100	100	70	سبالة أولاد عسكر
Mezouna	9000	9000	9000	27000	27000	27000	40	40	40	المزونة
Sidi Ali Ben Aoûn	3500	3500	3500	22000	22000	22000	5350	5150	5000	سيدي علي بن عون
Ouled Haffouz	2800	2800	2800	25000	25000	25000	910	800	300	أولاد حفوز
Bir elHfay	2200	2200	2200	25000	25000	25000	3220	3070	2500	بئر الحفي
Menzel Bouzaine	4000	4000	4000	22000	22000	22000	40	40	40	منزل بوزيان
Souk Jedid	2000	2000	2000	35000	35000	35000	5340	4950	4950	سوق الجديد
Total	45000	45000	45000	320000	320000	320000	32000	30000	27400	المجموع

Source : CRDA

المصدر : المندوبية الجهوية للتنمية الفلاحية

Evolution du Production Animale par Produit

تطور الإنتاج الحيواني حسب المنتج

Délégation	Laits(L) حليب(ل)			Viandes (طن) لحوم بيضاء(طن) blanches(T)			Viandes (طن) لحوم حمراء(طن) rouges (T)			المعتمدية
	2013	2012	2011	2013	2012	2011	2013	2012	2011	
Sidi Bouzid Ouest	23356	23292	22360	320	120	30	1282	1050	1013	سيدي بوزيد الغربية
Sidi Bouzid Est	22430	20704	19876	1250	850	700	1346	1109	1070	سيدي بوزيد الشرقية
Meknassy	183	181	994	20	3,5	8	618	618	533	المكناسي
Regueb	15595	15528	14907	2710	2050	4500	1699	1699	1640	الرقاب
Jelma	1570	1553	7453	150	75	38	722	722	1372	جلمة
Cebalat Ouled Asker	7764	7764	348	40	40	18	1421	1421	374	سبالة أولاد عسكر
Mezouna	234	233	224	115	6,5	-	849	849	819	المزونة
Sidi Ali Ben Aoûn	23400	20704	19876	322	115	100	1137	1137	1097	سيدي علي بن عون
Ouled Haffouz	1040	1035	1490	2340	1550	500	552	552	697	أولاد حفوز
Bir elHfay	428	362	9938	510	240	100	387	387	923	بئر الحفي
Menzel Bouzaine	23300	23292	174	10	12	6	1547	1547	596	منزل بوزيان
Souk Jedid	10700	10352	22360	28	28	-	956	956	1492	سوق الجديد
Total	130000	125000	120000	7815	5086,5	6000	12516	12047	11626	المجموع

Source : CRDA

المصدر : المندوبية الجهوية للتنمية الفلاحية

Centres de Collecte de lait de stockage et d'Extraction d'Olive

مراكز تجميع الحليب والخزن والمعاصر

Délégation	المعاصر				وحدات الخزن				مراكز تجميع الحليب				المعتمدية
	Unité d'extraction d'olive		Unité de stockage et conditionnement		Unité de stockage et conditionnement		Unité de stockage et conditionnement		Centres de collecte de laits		Centres de collecte de laits		
	طاقة التحويل (طن/يوم)		العدد		طاقة الخزن (طن)		العدد		طاقة الاستيعاب (ل/يوم)		العدد		
	Transformation (Tonne/jour)	2013	2011	Nombre	2013	2011	Stockage (tonne)	Nombre	2013	2011	Capacité(L/jour)	Nombre	
Sidi Bouzid Ouest	360	316	9	9	2680	2680	9	9	100200	91000	5	5	سيدي بوزيد الغربية
Sidi Bouzid Est	80	253	12	12	1590	1590	5	5	64750	72800	5	5	سيدي بوزيد الشرقية
Jelma	30	135	5	5	240	240	1	1	-	-	-	-	جلمة
Meknassy	20	75	3	3	-	-	-	-	-	-	-	-	المكناسي
Regueb	160	425	18	18	960	960	3	3	68800	58600	5	5	الرقاب
Cebalat O.Asker	4	30	2	2	-	-	-	-	-	-	-	-	سبالة أولاد عسكر
Mezouna	-	-	-	-	-	-	-	-	-	-	-	-	المزونة
Sidi Ali Ben Aoûn	250	250	8	8	-	-	-	-	26800	20000	1	1	سيدي علي بن عون
Ouled Haffouz	296	1149	37	37	150	-	2	-	-	-	-	-	أولاد حفوز
Bir elHfay	55	175	6	6	-	-	-	-	30200	26600	2	2	بئر الحفي
Menzel Bouzaine	16	40	2	2	-	-	-	-	-	-	-	-	منزل بوزيان
Souk Jedid	-	65	3	3	-	-	-	-	19000	17000	1	1	سوق الجديد
Total	1271	2913	105	105	5620	5470	20	18	309750	286000	19	19	المجموع

Source : CRDA

المصدر : المندوبية الجهوية للتنمية الفلاحية

Evolution d'Investissements Agricoles A : Approuvés

تطور الاستثمارات الفلاحية صنف أ: الاستثمارات المصادق عليها

Délégation	المنحة (أد)			الإستثمار (أد)			عدد المنتفعين			المعتمدية
	Subventions (mille D)			Montants d'investissements (mille D)			Nombre de bénéficiaires			
	2013	2012	2011	2013	2012	2011	2013	2012	2011	
Sidi Bouzid Ouest	590	2050	2065	1067	3764	4301	182	288	323	سيدي بوزيد الغربية
Sidi Bouzid Est	578	2241	2337	1374	4958	4867	296	596	429	سيدي بوزيد الشرقية
Meknassy	326	708	1112	847	1653	2315	143	195	238	المكناسي
Regueb	78	309	285	288	813	594	48	114	74	الرقاب
Jelma	244	725	616	556	1489	1282	101	152	97	جملة
Cebalat Ouled Asker	184	408	514	397	840	1071	80	81	71	سبالة أولاد عسكر
Mezouna	52	114	52	163	307	108	30	32	10	المزونة
Sidi Ali Ben Aoûn	53	100	227	200	428	473	61	84	97	سيدي علي بن عون
Ouled Haffouz	118	281	277	345	729	577	67	113	60	أولاد حفوز
Bir elHfay	189	474	466	437	1018	971	92	107	78	بئر الحفي
Menzel Bouzaine	746	1388	964	2451	3756	2007	658	547	256	منزل بوزيان
Souk Jedid	486	1070	947	1055	2349	1971	177	189	160	سوق الجديد
Total	3644	9868	9862	9180	22104	20537	1935	2498	1893	مجموع الولاية

Source : CRDA

المصدر : المندوبية الجهوية للتنمية الفلاحية

تطور الاستثمارات الفلاحية صنف ب و ج: الاستثمارات المصادق عليها Evolution d'Investissements Agricoles B et C : Approuvés

Délégation	المنحة (أد)			الإستثمار (أد)			عدد المنتفعين			المعتمدية
	Subventions (mille D)			Montants d'investissements (mille D)			Nombre de bénéficiaires			
	2013	2012	2011	2013	2012	2011	2013	2012	2011	
Sidi Bouzid Ouest	354	381	361,8	2637	2326	1853,4	57	77	86	سيدي بوزيد الغربية
Sidi Bouzid Est	455	703	598,6	2994	3832	2745,7	46	60	71	سيدي بوزيد الشرقية
Meknassy	326	401	464,3	1464	2231	2539,4	20	26	28	المكناسي
Regueb	2960	2948	2505,6	15598	19918	13262,8	94	96	87	الرقاب
Jelma	349	319	342,3	1822	1677	1943,2	25	25	36	جلمة
Cebalat Ouled Asker	245	265	134,3	1121	1323	686,2	20	29	23	سبالة أولاد عسكر
Mezouna	416	372	496,2	2863	2617	2151,8	17	20	20	المزونة
Sidi Ali Ben Aoûn	394	615	479,3	1976	2978	2090,4	28	28	27	سيدي علي بن عون
Ouled Haffouz	462	493	583,4	2456	2512	2926,6	34	34	34	أولاد حفوز
Bir elHfay	708	677	387,3	3495	2972	1842,5	44	37	42	بئر الحفي
Menzel Bouzaine	165	103	498,9	1160	544	2435,2	26	11	15	منزل بوزيان
Souk Jedid	254	156	269,9	1341	1319	1264,3	30	29	41	سوق الجديد
Total	7088	7433	7121,9	38927	44249	35741,5	441	472	510	مجموع الولاية

Source : Agence de Promotion des Investissements Agricoles

المصدر : وكالة النهوض بالاستثمارات الفلاحية

Evolution d'Entreprises Industrielles

تطور عدد المؤسسات الصناعية

Délégation	Total			المجموع			Régime exportatrice			نظام مصدر كليا			المعتمدية
	مواطن الشغل			عدد المؤسسات			مواطن الشغل			عدد المؤسسات			
	Nombre d'emplois			Nombre d'entreprises			Nombre d'emplois			Nombre d'entreprises			
	2013	2012	2011	2013	2012	2011	2013	2012	2011	2013	2012	2011	
Sidi Bouzid Ouest	1447	1903	1967	7	14	11	1197	581	268	5	7	6	سيدي بوزيد الغربية
Sidi Bouzid Est	1056	685	1126	16	10	15	425	426	486	5	4	5	سيدي بوزيد الشرقية
Meknassy	259	206	215	4	3	3	-	-	-	-	-	-	المكناسي
Regueb	92	91	174	7	5	7	14	11	50	1	1	1	الرقاب
Jelma	81	60	165	2	2	2	-	-	110	-	-	1	جلمة
Cebalat Ouled Asker	75	70	71	1	1	1	75	70	71	1	1	1	سبالة أولاد عسكر
Mezouna	15	14	-	1	1	-	-	-	-	-	-	-	المزونة
Sidi Ali Ben Aoûn	-	-	-	-	-	-	-	-	-	-	-	-	سيدي علي بن عون
Ouled Haffouz	17	18	44	1	1	3	-	-	-	-	-	-	أولاد حفوز
Bir elHfay	12	16	16	1	1	1	-	-	16	-	-	1	بئر الحفي
Total	3054	3063	3778	40	38	43	1711	1088	1001	12	13	15	المجموع

Source : API

المصدر : الادارة الجهوية لوكالة النهوض بالصناعة

Entreprises Industrielles par Secteur 2013

المؤسسات الصناعية حسب النشاط سنة 2013

Source : API

المصدر : وكالة النهوض بالصناعة

Délégation	صناعات مختلفة		النسيج والملابس الجاهزة		الصناعات الميكانيكية والكهربائية		صناعة مواد البناء والخزف والبلور		الصناعات الغذائية		المعتمدية
	ID		ITH		IMM		IMCCV		IAA		
	عدد مواطن الشغل N ^{bre} d'emplois	عدد المؤسسات N ^{bre} entreprise	عدد مواطن الشغل N ^{bre} d'emplois	عدد المؤسسات N ^{bre} entreprise	عدد مواطن الشغل N ^{bre} d'emplois	عدد المؤسسات N ^{bre} entreprise	عدد مواطن الشغل N ^{bre} d'emplois	عدد المؤسسات N ^{bre} entreprise	عدد مواطن الشغل N ^{bre} d'emplois	عدد المؤسسات N ^{bre} entreprise	
Sidi Bouzid Ouest	970	2	227	3	-	-	-	-	250	2	سيدي بوزيد الغربية
Sidi Bouzid Est	138	4	335	3	265	2	153	4	165	3	سيدي بوزيد الشرقية
Meknassy	10	1	139	1	-	-	110	2	-	-	المكناسي
Regueb	26	2	-	-	-	-	16	1	50	4	الرقاب
Jelma	-	-	-	-	-	-	-	-	81	2	جلمة
Cebalat O.Asker	-	-	75	1	-	-	-	-	-	-	سبالة أولاد عسكر
Mezouna	-	-	-	-	-	-	15	1	-	-	المزونة
Ouled Haffouz	-	-	-	-	-	-	-	-	17	1	أولاد حفوز
Bir elHfay	-	-	12	1	-	-	-	-	-	-	بئر الحفي
Total	1144	9	788	9	265	2	294	8	563	12	المجموع

Données Générales du Transport Terrestre 2013

معطيات عامة حول النقل البري 2013

Délégation	نقل البضائع Transport de marchandises		Transport des voyageurs			نقل المسافرين		المعتمدية
	Sociétés	الشركات	نقل ريفي	تاكسي	سيارات اجرة	Sociétés	الشركات	
	الشاحنات	العدد Nbre	Transport rural	Taxis	Louages	الحافلات Bus	العدد Nbre	
Sidi Bouzid Ouest	10	1	68	142	159	-	-	بوزيد الغربية
Sidi Bouzid Est	13	3	132			65	1	بوزيد الشرقية
Meknassy	-	-	36	1	34	-	-	المكناسي
Regueb	20	2	67	1	50	-	-	الرقاب
Jelma	-	-	30	-	13	-	-	جلمة
Cebalat Ouled Asker	-	-	14	-	9	-	-	سبالة أولاد عسكر
Mezouna	-	-	38	2	17	-	-	المزونة
Sidi Ali Ben Aoûn	-	-	48	9	15	-	-	بن عون
Ouled Haffouz	-	-	27	-	8	-	-	أولاد حفوز
Bir elHfay	-	-	51	2	18	-	-	بئر الحفي
Menzel Bozaine	-	-	49	-	20	-	-	منزل بوزيان
Souk Jedid	-	-	36	-	7	-	-	سوق الجديد
Total	43	6	596	157	350	65	1	المجموع

Evolution des Activités Artisanales

تطور نشاط الصناعات التقليدية

Délégation	الإنتاج المطبوع (م ²) Produits signés (m ²)			Fond de roulement المال المتداول حجم القروض (أد) Montants (mD) عدد القروض Nombre de crédits						عدد البطاقات المهنية Nbre de cartes professionnelles		المعتمدة
	2013	2012	2011	2013	2012	2011	2013	2012	2011	2013	2011	
	Sidi Bouzid Ouest	2500	1000	1507	64,5	101	43	37	57	6	7	
Sidi Bouzid Est	1000	1000	3400	21,5	86	17	11	52	4	2	2	سيدي بوزيد الشرقية
Meknassy	-	2000	980	8	-	6	4	-	1	1	1	المكناسي
Regueb	-	-	-	2	35	7	1	2	1	-	-	الرقاب
Jelma	1305	300	4210	4	3	-	2	1	-	3	3	جلمة
Cebalat O.Asker	-	-	-	1,5	2	-	1	1	-	-	-	سبالة أولاد عسكر
Mezouna	-	-	-	-	2	-	-	1	-	-	-	المزونة
Sidi Ali Ben Aoûn	-	-	-	21,5	20	-	11	26	-	-	-	سيدي علي بن عون
Ouled Haffouz	-	-	-	2	-	-	1	-	-	-	-	أولاد حفوز
Bir elHfay	-	807	1407	-	33,5	5	-	17	5	-	-	بئر الحفي
Menzel Bouzaine	-	-	-	2	1,5	2	1	1	2	-	-	منزل بوزيان
Souk Jedid	-	-	-	-	-	3	-	-	3	-	-	سوق الجديد
Total	4805	5107	11504	127,0	284	83	69	158	22	13	13	المجموع

Source : Commissariat régional d'Artisanat

المصدر : المندوبية الجهوية للصناعات التقليدية

Points de Vente Commerciales en 2013

نقاط الأنشطة التجارية سنة 2013

Délégation	نقاط البيع بالجملة Points de Vente en Gros					نقاط البيع بالتفصيل Points de Vente en Détail					المعتمدية
	أخرى Autres	خضر وغلل Légumes & Fruit	مواد بناء M.Construction	أقمشة وملابس Tissu & habillement	مواد غذائية Agro- alimentaire	أخرى Autres	خضر وغلل Légumes & Fruit	مواد بناء M.Construction	أقمشة وملابس Tissu & habillement	مواد غذائية Agro- alimentaire	
Bouزيد.O	-	3	15	5	30	-	54	58	49	670	بوزيد.غ
Bouزيد.E	-	-	4	1	1	-	2	19	2	229	بوزيد.ش
Meknassy	5	-	-	1	5	226	6	6	13	150	المكناسي
Regueb	13	-	14	-	19	264	3	16	34	233	الرقاب
Jelma	6	-	3	1	11	193	4	10	11	118	جملة
Ben Aoun	-	-	1	-	3	-	7	7	4	99	بن عون
Mezouna	-	-	4	-	4	156	5	15	5	128	المزونة
Cebalat	4	-	5	-	7	166	3	7	5	80	السيالة
Ouled	5	-	2	-	5	111	4	6	12	123	أحفوز
B. Hfay	-	-	1	-	3	-	10	11	2	187	بئر الحفي
M.Bozain	-	-	-	-	1	108	9	8	5	121	م.بوزيان
S.Jedid	2	-	-	-	2	96	3	5	5	104	س.الجديد
Total	35	3	49	8	91	1320	110	168	147	2242	المجموع

Source : Contrôle de fiscalité /Direction régionale de commerce

المصدر : مراقبة الاداءات / الإدارة الجهوية للتجارة

Evolution du Nombre d'Agences Bancaires

تطور عدد الوكالات المصرفية

Délégation	2013	2012	2011	المعتمدة
Sidi Bouzid Ouest	10	10	11	سيدي بوزيد الغربية
Sidi Bouzid Est	-	-	-	سيدي بوزيد الشرقية
Meknassy	1	1	1	المكناسي
Regueb	1	1	1	الرقاب
Jelma	1	1	1	جلمة
Cebalat Ouled Asker	1	1	1	سبالة أولاد عسكر
Mezouna	-	-	-	المزونة
Sidi Ali Ben Aoûn	1	1	1	سيدي علي بن عون
Ouled Haffouz	1	1	1	أولاد حفوز
Bir elHfay	1	1	1	بئر الحفي
Menzel Bozaïenne	-	-	-	منزل بوزيان
Souk Jedid	-	-	-	سوق الجديد
Total	17	17	18	المجموع

Source : Agence de banque Centrale

المصدر : فرع البنك المركزي

Secteur Touristique en 2013

القطاع السياحي سنة 2013

Délégation	المواقع الاثرية Sites archéologiques	مراكز التنشيط والترفيه Centre de loisirs	المطاعم السياحية Restaurants touristiques	وكالات الاسفار Agences de voyage	عدد الأسرة Nombre de lits	Hotels		النزل نجمتان étoiles2	المعتمدة
						المجموع Total	غير مصنفة Nclassé		
Sidi Bouzid	-	-	-	2	70	2	1	1	سيدي بوزيد
Jelma	1	1	1	-	-	-	-	-	جلمة
Bir elHfay	1	-	-	-	-	-	-	-	بئر الحفي
Cebalat	-	-	-	1	-	-	-	-	السبالة
Sidi Ali Ben Aoûn	1	-	-	-	-	-	-	-	بن عون
Menzel Bouzaiene	1	-	-	-	-	-	-	-	منزل بوزيان
Total	4	1	1	3	70	2	1	1	المجموع

Evolution d'Indicateurs Touristiques

تطور المؤشرات السياحية

Délégation	معدل الإقامة /ليلة Moy de séjour			نسبة الإشغال % Taux d'occupation %			الليالي المقضاة Nuitées			عدد الوافدين Arrivées			المعتمدة
	2013	2012	2011	2013	2012	2011	2013	2012	2011	2013	2012	2011	
Sidi bouzid	1,1	1,31	1,33	15,6	7,4	7,4	1026	1934	1888	930	1474	1416	سيدي بوزيد

Source: Direction Régionale de Tourisme

المصدر : الادارة الجهوية للسياحة

Evolution des Données Globales de la Poste

تطور معطيات عامة حول البريد

Délégation	عدد السكان/مكتب بريد			المراكز العمومية للبريد		عدد نوافذ البريد			عدد مكاتب البريد العمومي			المعتمدية
	(habitant/B.Poste)			Centres de Poste		Nombre de Guichets			Nombre de Bureaux de Poste public			
	2013	2012	2011	2013	2012	2013	2012	2011	2013	2012	2011	
Sidi Bouzid Ouest	10266	10210	10129	6	8	19	13	13	7	7	7	سيدي بوزيد الغربية
Sidi Bouzid Est	13587	13481	13333	-	-	6	4	4	4	4	4	سيدي بوزيد الشرقية
Meknassy	4458	4472	4489	1	1	9	8	8	5	5	5	المكناسي
Regueb	12522	12480	12417	2	2	10	7	7	5	5	5	الرقاب
Jelma	38674	38594	38468	-	-	4	2	2	1	1	1	جلمة
Cebalat Ouled Asker	19726	19633	19582	1	2	4	2	2	1	1	1	سبالة أولاد عسكر
Mezouna	8226	8189	8135	-	-	6	4	4	3	3	3	المزونة
Sidi Ali Ben Aoûn	13641	13535	13445	2	1	4	4	4	2	2	2	سيدي علي بن عون
Ouled Haffouz	5659	5747	5862	2	2	6	4	4	3	3	3	أولاد حفوز
Bir elHfay	9273	9225	9145	2	2	4	5	5	4	4	4	بئر الحفي
Menzel Bozaine	8410	8381	8338	2	2	6	4	4	3	3	3	منزل بوزيان
Souk Jedid	9211	9261	9324	-	-	2	2	2	2	2	2	سوق الجديد
Total	10480	10448	10398	18	20	80	59	59	40	40	40	المجموع

Source : Direction Régionale de la poste

المصدر : الإدارة الجهوية للبريد

Evolution des Opérations postales

تطور العمليات البريدية

Délégation	حوالات واردة من الخارج Mandats de l'Etranger (1000 DT)			حوالات مستخلصة Mandats payés (1000 DT)			حوالات مرسله Mandats Emis (1000 DT)			المعتمدية
	2013	2012	2011	2013	2012	2011	2013	2012	2011	
Sidi Bouzid Ouest	3354,3	3006	2189	31653,8	23177	10213	62811,9	62723	121234	سيدي بوزيد الغربية
Sidi Bouzid Est	172,5	186	98	2932,1	18991	987	3574,3	3428	3714	سيدي بوزيد الشرقية
Meknassy	901,1	547	511	8909,5	6386	3245	17150,8	18893	8150	المكناسي
Regueb	1374,5	1149	367	12452,4	10560	5123	16419,2	13737	16890	الرقاب
Jelma	1179,4	1986	2134	7819,4	5970	3321	30600,4	28007	22219	جلمة
Cebalat Ouled Asker	438,0	1941	897	4669,4	3312	1321	11697,4	7135	6421	سباله أولاد عسكر
Mezouna	510,8	476	245	8146,1	5640	2532	8585,1	7358	5234	المزونة
Sidi Ali Ben Aoûn	850,1	679	298	5790	4251	2456	5944	4569	5640	سيدي علي بن عون
Ouled Haffouz	200,8	387	311	5926,7	4283	3129	4995,9	3741	3876	أولاد حفوز
Bir elHfay	1,339,2	1995	1234	8284,9	6820	2569	7329,2	6689	2187	بئر الحفي
Menzel Bouzaine	208,0	240	95	7151,9	4996	2265	3811,2	2582	1675	منزل بوزيان
Souk Jedid	259,5	324	152	4631,7	3479	1657	2345,5	1747	872	سوق الجديد
Total	9449,0	12916	8531	108367,9	97864	38818	175264,9	160609	198112	المجموع

Source : Direction Régionale de la Poste

المصدر : الادارة الجهوية للبريد

Equipement du Secteur de Télécommunications

تطور التجهيزات في قطاع الاتصالات

Délégation	خط/100 ساكن Densité (قار+جوال) Tel(F+M)		المشتركون Abonnées		أجهزة التاكسي فون Taxiphones		سعة محولات الهاتف السلكي Capacité			المعمدية
	2013	جوال	قار	2013	2012	2013	2012	2011		
Bouزيد Ouest	-	-	4136	178	335	15084	12500	11500	سيدي بوزيد الغربية	
Bouزيد Est	-	-	202	10	27	1500	1500	1500	سيدي بوزيد الشرقية	
Meknassy	-	-	903	22	56	2500	2500	2500	المكناسي	
Regueb	-	-	815	21	76	3000	3000	3000	الرقاب	
Jelma	-	-	368	20	46	1000	1000	1000	جلمة	
Cebalat	-	-	304	14	20	1000	1000	1000	سبالة أولاد عسكر	
Mezouna	-	-	316	24	39	1000	1000	1000	المزونة	
Ben Aoûn	-	-	479	9	30	2000	2000	2000	سيدي علي بن عون	
O.Haffouz	-	-	317	11	28	1000	1000	1000	أولاد حفوز	
B.Haffey	-	-	622	25	49	1500	1500	1500	بئر الحفي	
M.Bozaine	-	-	458	13	26	1000	1000	1000	منزل بوزيان	
Souk Jedid	-	-	96	5	12	500	500	500	سوق الجديد	
Total	65,9	249970	9016	352	744	31084	28500	27500	المجموع	

Evolution des Indicateurs de Télécommunications

تطور مؤشرات الاتصالات

Délégation	خط هاتف لكل 100 ساكن Ligne téléphonique/100 habitants			شبكة الأنترنيت ADSL		عدد المشتركين بالهاتف القار Abonnés au réseau téléphonique fixe			المعمدية
	2013	2012	2011	المشتركون	طاقة الاستيعاب	2013	2012	2011	
				Abonnés	Capacité d'accueil				
Sidi Bouzid Ouest	5,8	6,1	6,3	2349	3696	4136	4388	7865	سيدي بوزيد الغربية
Sidi Bouzid Est	0,4	0,4	6,3	99	160	202	232	7865	سيدي بوزيد الشرقية
Meknassy	4,1	4,2	6,1	319	512	903	933	1367	المكناسي
Regueb	1,3	1,3	1,6	327	640	815	814	1023	الرقاب
Jelma	1,0	1,0	1,7	168	192	368	374	659	جلمة
Cebalat Ouled Asker	1,5	1,6	3,4	134	288	304	307	675	سبالة أولاد عسكر
Mezouna	1,3	1,5	4,0	109	320	316	370	987	المزونة
Sidi Ali Ben Aoûn	1,8	1,8	2,8	152	160	479	485	765	سيدي علي بن عون
Ouled Haffouz	1,9	2,0	3,2	103	320	317	348	567	أولاد حفوز
Bir elHfay	1,7	1,7	2,7	308	336	622	645	987	بئر الحفي
Menzel Bozaine	1,8	2,0	2,6	144	160	458	509	654	منزل بوزيان
Souk Jedid	0,5	0,5	1,8	8	224	96	95	342	سوق الجديد
Total	2,2	2,3	3,8	4220	7008	9016	9500	15891	المجموع

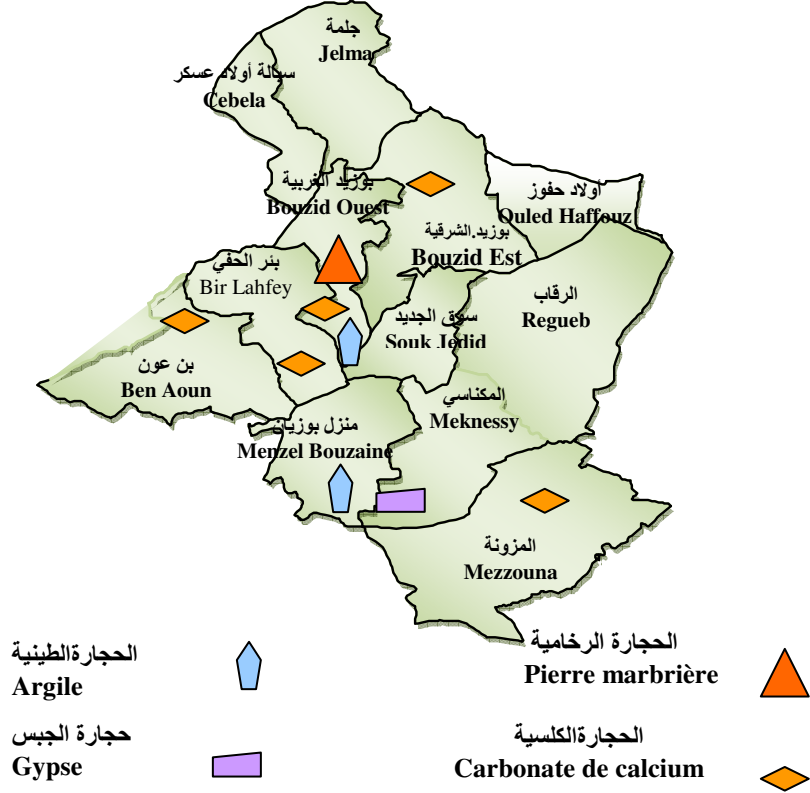
Source : Direction Régionale de Tunisie Télécom

المصدر : الإدارة الجهوية للاتصالات

Les potentiels des matériaux de construction الإمكانات المتاحة للمواد الإنشائية

الإستعمالات Exploitation	الموقع Lieu d'exploitation	النوع Type	المواد Matières
Les calcaires		1-الحجارة الكلسية	
صناعة الرخام transformation du marbre	الهبشيرية (سيدي بوزيد الغربية) Elhichria sidi bouzid ouest	الرخام الوردي Marbre rose	الحجارة الرخامية Pierre marbrière
الحجارة المنقوشة للزخرفة Décoration sur les pierres	الهبشيرية، بئر الحفي وسيدي علي بنعون Elhichria, Bir El Hfay, Ben Aoun	حجارة الزخرفة Pierre de décoration	
صناعة الإسمنت الأبيض وصناعة الدهن البلاستيك والعلف الحيواني وتنقية الزيوت ومواد التجميل... Cimenterie, peinture, sidérurgie, Plastique, produits cosmétiques,	جبل الكبار (سيدي بوزيد الشرقية) Jbel kabbar Sidi Bouzid Ouest	كربونات الكلسيوم Calcaire industriel	
بناء الطرقات بالخرسانة الإسفلتية- البناءات المدنية Bétons et Enrobés des chaussées	المزونة ، فايض Mezouna, Fayedh	الكلس الدولومي Calcaire massif (les dolomies)	
صناعة أواني الخزف Pieces en céramique	الفائض، قلال منزل بوزيان Fayedh, Menzel Bouzienne	الطين الأبيض Argiles blanches	2-الحجارة الطينية Les Argiles
صناعة البلور ذو الجودة العالية Industrie de verre	بعض المواقع Divers sites	الرمال السيلييسي Sables siliceux	3-الحجارة الرملية Les sables
صناعة قوالب الجبس والزخرفة وصناعة الإسمنت	المكناسي Meknessy	جبس	4-حجارة الجبس Gypse

خارطة المواد الإنشائية بولاية سيدي بوزيد
 Carte des matières de construction à Sidi Bouzid



V - مساعدة التنمية

L'APPUI AU DEVELOPPEMENT

Evolution du N^{bre} de Projets Financés par la BTS

تطور عدد المشاريع الممولة من البنك التونسي للتضامن

Délégation	Nombre d'emploi مواطن الشغل			Investissements (mD) الاستثمار (أد)			عدد المشاريع projects			المعتمدية
	2013	2012	2010	2013	2012	2010	2013	2012	2010	
Sidi Bouzid Ouest	365	283	489	3332,6	1120,1	3112,7	299	183	302	سيدي بوزيد الغربية
Sidi Bouzid Est	45	81	96	420,3	470,1	896,3	34	61	96	سيدي بوزيد الشرقية
Meknassy	29	18	67	341,0	66,1	458,9	28	14	48	المكناسي
Regueb	24	20	82	352,6	73,7	789,5	22	11	54	الرقاب
Jelma	26	7	78	203,2	51,4	689,6	19	6	71	جلمة
Sidi Ali Ben Aoûn	22	27	66	262,5	155,2	321,6	21	20	38	سيدي علي بن عون
Mezouna	11	12	56	188,3	54,8	315,7	10	6	42	المزونة
Cebalat Ouled Asker	1	1	22	2,0	6,9	133,4	1	1	22	سبالة أولاد عسكر
Ouled Haffouz	13	8	48	210,5	77,4	356,3	10	7	39	أولاد حفوز
Bir elHfay	27	42	72	216,0	201,4	356,1	25	34	41	بئر الحفي
Menzel Bouzaine	6	3	43	113,1	26,9	297,6	6	3	35	منزل بوزيان
Souk Jedid	17	13	33	193,0	54,6	315,7	15	9	37	سوق الجديد
Total	586	515	1152	5835,0	2358,6	8043,4	490	355	825	مجموع الولاية

Source : BTS

المصدر : فرع البنك التونسي للتضامن

Projets Financés par la BTS par Secteur 2013

المشاريع الممولة من البنك التونسي للتضامن حسب القطاع 2013

Délégation	Service خدمات			Petit métier مهن صغيرة			Artisanat صناعات تقليدية			Agriculture فلاحة			المعتمدية
	تشغيل	الكلفة (أ.د.)	العدد	تشغيل	الكلفة (أ.د.)	Nbre العدد	تشغيل	الكلفة (أ.د.)	العدد	تشغيل	الكلفة (أ.د.)	العدد	
	Emploi	Coût (md)	Nbre	Emploi	Coût (md)	Nbre	Emploi	Coût (md)	Nbre	Emploi	Coût (md)	Nbre	
Bouزيد.O	-	-	-	-	-	-	-	-	-	-	-	-	بوزيد.غ
Bouزيد.E	-	-	-	-	-	-	-	-	-	-	-	-	بوزيد.ش
Meknassy	-	-	-	-	-	-	-	-	-	-	-	-	المكناسي
Regueb	-	-	-	-	-	-	-	-	-	-	-	-	الرقاب
Jelma	-	-	-	-	-	-	-	-	-	-	-	-	جلمة
Ben Aoûn	-	-	-	-	-	-	-	-	-	-	-	-	بن عون
Mezouna	-	-	-	-	-	-	-	-	-	-	-	-	المزونة
Cebalat	-	-	-	-	-	-	-	-	-	-	-	-	السبالة
O.Haffouz	-	-	-	-	-	-	-	-	-	-	-	-	أ.حفوز
B.Haffey	-	-	-	-	-	-	-	-	-	-	-	-	بئر الحفي
M.Bouzaine	-	-	-	-	-	-	-	-	-	-	-	-	م.بوزيان
Souk Jedid	-	-	-	-	-	-	-	-	-	-	-	-	سد.الجديد
Total	235	3757,2	189	106	763,5	58	174	369,3	174	71	945,0	69	الولاية

Source : BTS

المصدر : فرع البنك التونسي للتضامن

Evolution du N^{bre} des Projets financés par les Associations

تطور عدد المشاريع الممولة من قبل الجمعيات

Délégation	الاستثمار (أد)			عدد المشاريع			عدد الجمعيات			المعتمدية
	Investissements (m.D)			Nombre de Projets			Nombre d'Association			
	2012	2010	2009	2012	2011	2010	2012	2011	2010	
Sidi Bouzid Ouest	-	298	-	-	78	241	1	1	1	سيدي بوزيد الغربية
Sidi Bouzid Est	350	389	350	306	213	352	1	1	1	سيدي بوزيد الشرقية
Meknassy	300	478	400	292	256	452	1	1	1	المكناسي
Regueb	350	478	350	389	453	402	1	1	1	الرقاب
Jelma	550	569	500	521	453	501	2	2	2	جلمة
Sidi Ali Ben Aoûn	-	242	225	-	234	256	1	1	1	سيدي علي بن عون
Mezouna	100	223	-	108	157	147	1	1	1	المزونة
Cebalat Ouled Asker	100	297	188	84	234	258	1	1	1	سيالة أولاد عسكر
Ouled Haffouz	100	398	250	100	432	365	1	1	1	أولاد حفوز
Bir elHfay	175	506	400	132	532	478	1	1	1	بئر الحفي
Menzel Bouzaine	-	400	400	-	456	478	1	1	1	منزل بوزيان
Souk Jedid	-	254	-	-	231	198	1	1	1	سوق الجديد
Total	2025	4532	3063	1932	3729	4128	13	13	13	مجموع الولاية

Source : BTS

المصدر: البنك التونسي للتضامن

لم تشهد الجمعيات بسيدى بوزيد خلال سنة 2013 أي نشاط

Programme Régional de développement en 2013

البرنامج الجهوي للتنمية لسنة 2013

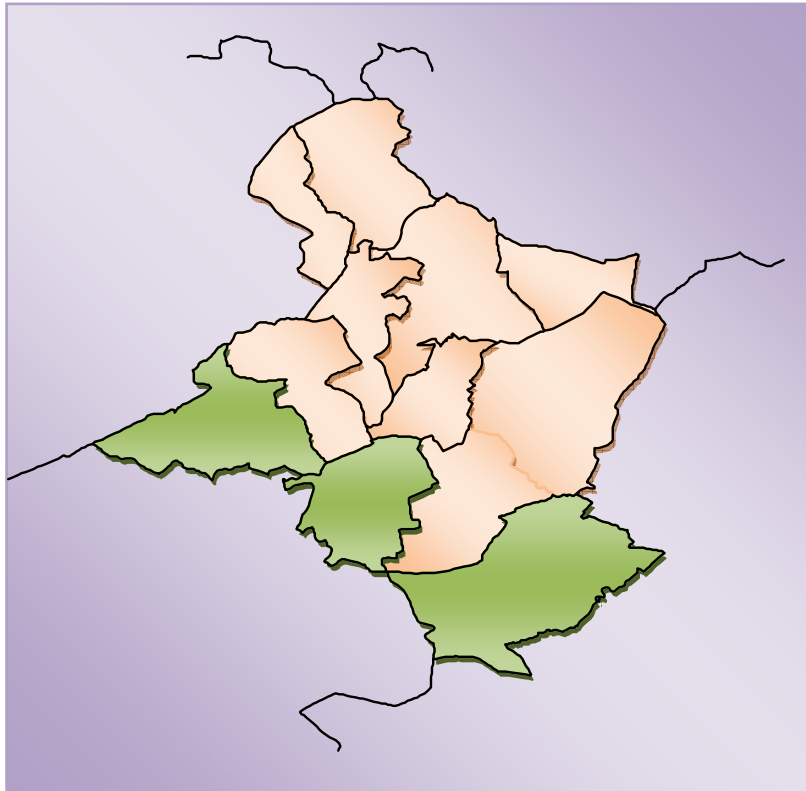
Actions	الكلفة (أ.د.) Coût (1000d)	المحتوى المادي Contenu	العناصر
Desserte en Eau Potable (ménage)	1750,0	753	الماء الصالح للشرب (أسرة)
Electrification public (Point d'éclairage)	90,0	42	التنوير العمومي (نقطة إنارة)
Amélioreation de l'habitat	700,0	400	تحسين السكن (مسكن)
Pistes Agricoles (Piste)	5773,0	7	المسالك الفلاحية (مسالك)
Aménagement d'Espace Commercial	100,0	1	تهيئة فضاء من المنتج الى المستهلك
Sources de revenu	1330,0	-	موارد الرزق
Formation (bénéficiaire)	83,0	350	تكوين (منتفع)
Total	9826,0	-	مجموع الولاية

Source : Conseil Régional de Sidi Bouzid

المصدر : المجلس الجهوي بسيدي بوزيد

خارطة مشاريع التنمية المندمجة بولاية سيدي بوزيد قسط 1 و 2

Carte de Projets de développement Intégré 1^{ère} et 2^{ème} génération



Projets en cours

مشاريع بصدد الانجاز



Projets démarrera en 2014

مشاريع تنطلق سنة 2014



مشاريع التنمية المندمجة بولاية سيدي بوزيد **Projet de developpement Integré à Sidi bou**

PROJETS	المجموع Total	التجهيزات الجماعية Equipements Collectifs	البنية الأساسية Infrastruct ures	البنية الأساسية المنتجة Infrastructures Productives	المشاريع الفردية Actions individuels	المشاريع
M.Bouzaine	4644,8	345,6	601,1	1747,6	1650,3	منزل بوزيان
Ben Aoûn	5107,5	-	1335,7	1791,3	1680,5	بن عون
Mezouna	5569,6	966	1822,0	887,6	1594,0	المزونة
Bouzid Oues	5 881,6	459,0	2 180,0	1 585,6	1 357,0	بوزيد الغربية
Bouzid Est	5 766,6	500,0	1 472,0	1 761,0	1 733,6	بوزيد الشرقية
Souk Jedid	6124,7	-	2351,0	1923,7	1550,0	سوق الجديد
Meknassy	5 742,5	-	2 320,0	1 584,5	1 538,0	المكناسي
Bir elHfay	5895,0	-	2169,0	1798,0	1628,0	بئر الحفي
Regueb	5 991,0	492,0	2 115,0	1 716,0	1 368,0	الرقاب
Jelma	5 559,7	142,0	2 693,0	814,9	1 609,8	جلمة
Cebalat	5 534,4	592,0	1 197,4	1 506,2	1 938,8	سبالة أولاد عسكر
O.Haffouz	6274,1	142	1992,0	2362,1	1478,0	أولاد حفوز

Source : Coordinateur des Projets PDI

المصدر : منسق برامج التنمية المندمجة

Projet de Développement Intégré :Mezouna

مشروع التنمية المندمجة : المزونة

Actions	تقدم الانجاز		البرمجة المحيثة Prog.Actualisé		الوحدة Unité	العناصر
	مالي(أ.د.)	المادي	مالي(أ.د.)	مادي		
Actions individuels	406,0		1594,0			المشاريع الفردية المنتجة :
Projets Agricole	-	-	714	20	مشروع	مشاريع فلاحية مندمجة (م.السقوية بوهدمة)
Elevage Camelin et lapin	200,0	1	431	17	مشروع	تربية الابل والأرانب
Projets Petits Métiers	192,0	7	261	11	مشروع	إحداث مشاريع في المهن الصغرى
Projets Artisanales	14,0	5	95	22	مشروع	إحداث مشاريع في الصناعات التقليدية
Formation			93	66	منتفع	التكوين
Infrastructures Productives	97,2	-	887,6			البنية الأساسية المنتجة
Création Puits Bouhedma3	97,2	1	170,56	1	بئر	إحداث آبار عميقة (بوهدمة3)
Création Puits Bouhedma4	-	-	180,0	1	بئر	إحداث آبار عميقة (بوهدمة4)
Electrification Bouhedma3et 4	-	-	77	2	بئر	كهربية آبار عميقة (بوهدمة3و4)
Equipement Puits Bouhedma2et3	-	-	60	2	بئر	تجهيز آبار عميقة (بوهدمة3و4)
Aménagement Z.Bouhedma25b	-	-	400	50	هك	تهيئة منطقة سقوية ببوهدمة (25 منتفع)
Infrastructures	1335,9	-	1822	-		البنية الأساسية
CES Besbes et Khobna	-	-	-	-	هك	المحافظة على المياه والتربة
Bitumage Piste Bouhedma	845,7	14	845,9	14	كلم	تعبيد مسلك مدرسة بوهدمة-مدرسة الخبنة
Bitumage Piste Khaima	94,3	5,5	293,4	5,5	كلم	تعبيد مسلك الخيمة
Aménagement R.Municip	121,0	1,1	262	1,1	كلم	تهيئة وتعبيد طرقات بلدية
Desserte en Eau SONEDE	107,6	106	234,7	106	عائلة	تزويد بالماء الصالح للشرب الشركة
Desserte en Eau GR	167,4	72	186	72	عائلة	تزويد بالماء الصالح للشرب هندسة ريفية
Equipements Collectifs	700,2	-	966			التجهيزات الجماعية
Complex d'enfance	397,2	1	509,4	1	مركب	بناء مركب للطفولة بالمزونة (493 م ²)
Construction CSB Kaoures	148,7	1	150,2	1	مركز	بناء مركز صحة أساسية بمنطقة القوارص
Construction CSB Khaima	141,8	-	141,7	1	مركز	بناء مركز صحة أساسية بمنطقة الخيمة
Centre dz santé de base gasgazia	12,5	1	164,7	1	مركز	بناء مركز صحة أساسية بالقزقازية
Etudes et Gestion	54,5	-	300			الدراسات والتسيير
Total	2593,7	-	5569,6	-		المجموع

مشروع التنمية المندمجة: منزل بوزيان M. Bouzaine

Actions	تقدم الانجاز		البرمجة المحيطة		الوحدة Unité	العناصر
	مادي	مالي (أ.د.)	مادي	مالي (أ.د.)		
Actions individuels	123,2		1650,3			العناصر الفردية المنتجة
Projets Agricole			1020	40	مشروع	إحداث مشاريع فلاحية مندمجة بالمناطق السقوية
Projets Petits Métiers	115,2	4	368,3	9	مشروع	إحداث مشاريع في المهن الصغرى
Projets Artisanales	8	3	114	23	مشروع	إحداث مشاريع في الصناعات التقليدية
Formation			148	98	منتفع	التكوين
Infrastructures Productives			2			البنية الأساسية المنتجة
Création puits (Adhla hamra et Rabaïia3)	183,7	2	334,6	1747,6	بئر	إحداث آبار عميقة (العضلة الحمراء والرباعية3)
Elctrication et Equipement Puits (Adhla hamra et Rabaïia3)	-	-	283,0	2	بئر	كهربية وتجهيز آبار عميقة (العضلة الحمراء والرباعية3)
Aménagement zone irriguée	-	-	330,0	40	هك	تهيئة منطقة سقوية بالعضلة الحمراء (المران)
Aménagement zone irriguée	-	-	300,0	40	هك	تهيئة منطقة سقوية بالرباعية (الخرشف)
Espace Industriel (850 m ²)			500,0	1	فضاء	بناء فضاء صناعي
Construction Zone artisanal					منطقة	بناء منطقة حرفية بمنزل بوزيان (500 م ²)
Infrastructures	381,6		601,1			البنية الأساسية
Aménagement Piste Karba Mabrouka	88,0	3,5	281,9	3,5	كلم	تهيئة وتعبيد المسلك الريفي الكرية المبروكة-المنطقة السقوية بالرباعية
Aménagement Piste Route municipa	293,6	2	319,2	2	كلم	تهيئة وتعبيد الطريق البلدية لربط المحل الصناعي
Equipements Collectifs	325,9		345,9			التجهيزات الجماعية
Construction D'un CSB Haddaj	141,9	1	141,9	1	مركز	بناء مركز صحة أساسية صنف 2 بهداج
Construction Club de jeunes Khorchef	183,9	1	203,9	1	نادي	بناء نادي شباب ريفي بالخرشف (220 م ²)
Etudes et Gestion	65,4		300			الدراسات والتسيير
Total	1140,1		4644,8			المجموع

مشروع التنمية المندمجة : بنعون Ben Aoun Projet de Développement Intégré :

Actions	الإنتاج réali sation		البرمجة المحيطة Prog. actualisé		الوحدة Unité	العناصر
	مالي	مادي	مالي	مادي		
Actions individuels	518		1680,5			المشاريع الفردية المنتجة :
Projets Agricole			1208,5	45	مشروع	إحداث مشاريع فلاحية مندمجة بالمناطق السقوية
Projets Petits Métiers	404,5	8	222	10	مشروع	إحداث مشاريع في المهن الصغرى
Projets Artisanales	43,2	11	70	10	مشروع	إحداث مشاريع في الصناعات التقليدية
Formation	70,3	47	180	105	منتفع	التكوين
Infrastructures Productives			1791,3			البنية الأساسية المنتجة
Création puits (B.Bechir2, Sabra2 et A.Brahim3)			823,3		بئر	إحداث آبار عميقة (بن بشير2 وصبرة2 وأولاد ابراهيم3)
Elctrication et Equipement Puits B.Bechir			293	3	بئر	كهربة وتجهيز آبار عميقة بن بشير2 وصبرة2 وأولاد إبراهيم3
Aménagement zone irriguée			300	40	هك	تهيئة المنطقة السقوية بن بشير
Aménagement zone irriguée			300,0	40	هك	تهيئة المنطقة السقوية صبرة
Aménagement zone irriguée			375,0	50	هك	تهيئة المنطقة السقوية أولاد ابراهيم
Infrastructures	118,2		1335,7			البنية الأساسية
Aménagement Piste RN3- Z.Irrigué B.Bechir	74,99	2	275,4	2	كلم	تهيئة وتعبيد مسلك الطريق الوطنية رقم3 المنطقة السقوية بن بشير
Aménagement Piste R.Sabra- Z.Irrigué Sabra			125,0	1,6	كلم	تهيئة وتعبيد مسلك طريق صبرة - المنطقة السقوية صبرة
Desserte en Eau C.Riadh1.2	43,2	62	138,1	62	عائلة	تزويد حي الرياض 1و2 بالماء الصالح للشرب
Aménagement Routes Alam			697,25	5,5	كلم	تهيئة وتعبيد طرق بحى التحرير ببلدية بنعون
Electrification Cité Alam			100		ن.إ.	التنوير العمومي بحى العلم بمدينة بنعون
Etudes et Gestion	2		300			الدراسات والتسيير
Total	638,2		5107,5			المجموع

Source : Coordinateur des Projets PDI

المصدر : منسق مشاريع التنمية المندمجة