

Carrefour
de la **Nature**
et de **l'Histoire**



Kairouan : La Ville et la Région



Nom phare dans l'intérieur géographique et les profondeurs historiques et civilisationnelles de la Tunisie, Kairouan, chef-lieu du Gouvernorat, regorge d'évocations symboliques et matérielles pour le fils du territoire comme pour tout tunisien. En fait, classée sur la liste du patrimoine mondial de l'UNESCO, l'ex-capitale (*Aghlabite*) qu'est Kairouan, dont le renom n'est nullement étranger à l'espace euro-méditerranéen en tant que haut-lieu spirituel et civilisationnel. Paul Klee et Roger Garaudy, pour ne citer que ceux-ci, en sont témoins du caractère original et singulier de Kairouan.

LE GOUVERNORAT DE **KAIROUAN**



Bazar kairouannais

Le gouvernorat n'est que l'affirmation et la confirmation de cette richesse symbolique et réelle qui se voit doublée par un patrimoine écologique de toutes les couleurs et les teneurs. Elle est par ailleurs étoffée par des traditions folkloriques dont la célèbre cavalerie séculaire des Jlass ne cesse de refléter la bravoure et l'hospitalité de toute une communauté que le territoire kairouannais n'a cessé de chérir et nourrir. Des reflets qui défrayent toujours la chronique des temps passés, présents et à venir.



Puit « barroua »

Mais, plutôt que de simples souvenirs fiers, ces reflets vivants du passé épousent le XXI^{ème} siècle mondialisé et avide d'ouverture, de tolérance et de solidarité.

Ouverte : Kairouan l'a toujours été ; tolérante : elle ne l'a jamais été moins ; solidaire : rien de l'histoire et du présent de ses citoyens ne dit le contraire. Passé et présent, ville et campagne interagissent dans une merveilleuse harmonie.

LE GOUVERNORAT DE **KAIROUAN**

Le gouvernorat de Kairouan, fort d'une symbolique civilisationnelle et d'un patrimoine culturel et écologique aussi riche que divers ; avantage par une situation géographique au centre du pays et non loin de la cote (50 Km) ; doté d'une infrastructure routière, industrielle, hôtelière et de services respectable ; avantage par des mesures incitatives en matière d'investissement ; aguerri d'une tradition établie de partenariats avec la société civile et les agences de coopération ; se distinguant par son souci de la protection du patrimoine culturel et de la préservation de l'environnement si bien naturel qu'urbain, se présente comme une entité territoriale et sociale originale ouverte au développement local durable. Le gouvernorat de la spiritualité tolérante et de l'hospitalité typique ; de la culture et de la gouvernance ; des paysages aussi féériques que divers ; des barrages et de l'or bleu, présente autant d'atouts que d'opportunités.



Architecture arabo-musulmane



Théâtre byzantin à Oueslatia



Les bassins des Aghlabites

Kairouan :

Carrefour de la Géographie et de l'Histoire

I. Situation

Le gouvernorat de Kairouan est situé au centre-ouest du pays. Il couvre une superficie de 6712 Km². Il occupe une position stratégique sur le plan régional et national et est traversé par les axes de communication les plus importants, reliant le Nord au Sud et l'Est à l'Ouest du pays. Il est relativement proche, par des liaisons rapides et efficaces, des métropoles économiques de la Tunisie, à savoir, Sousse 60 Km (*port et voie ferroviaire*), Monastir 70 km (*port et aéroport*) Sfax 130 Km (*port, aéroport et voie ferroviaire*) et Tunis, la Capitale 156 Km. D'autre part, Kairouan se trouve à 65 Km du nouvel aéroport international d'Enfidha. Cette position géographique permet une bonne intégration de la région dans son milieu national et, partant, international.

Le gouvernorat remplit son rôle de plaque tournante grâce à un réseau routier structuré et développé. Il est traversé par 3 axes : les routes nationales RN2, RN3 et RN12, maillées par un réseau secondaire de routes régionales et routes locales. Une relation directe avec le chef-lieu du gouvernorat est assurée pour toutes les délégations. La distance qui sépare le chef lieu des villes principales de la région ne dépasse pas les 60 km.

II. population

En 2007, le gouvernorat de Kairouan compte 551.774 habitants¹ dont quelque 372.246, soit 67,5 % vivent en milieu rural. Ils sont représentatifs de toutes les régions de la Tunisie et de toutes les zones du gouvernorat, Kairouan ayant été, durant des siècles et en tant que ville sainte, une destination privilégiée de migration de toutes les origines, y compris des pays d'Afrique du Nord (*Maghreb*) et d'Andalousie. Ceci a produit un brassage socioculturel assez particulier et a donné à la métropole un brin d'universalisme. Ceci expliquerait le fait que la région a toujours été une couveuse d'éminences grises servant tant au niveau national que dans l'espace euro-méditerranéen.

¹Source : Institut National des Statistiques (INS), Tunis, Mai 2007.



LE GOUVERNORAT DE **KAIROUAN**

III. Repères géographiques

Kairouan, territoire de plaines assez vastes et de collines ne dépassant pas les 200 m d'altitude, appartient à la zone Nord de la région naturelle des basses steppes. Le réseau hydrographique est constitué d'oueds violents au régime irrégulier. Le territoire du gouvernorat couvre un grand bassin versant formé des sous-bassins des oueds zroud et marguellig, drainant les plaines centrales du territoire kairouanais, plus au Nord l'oued nebhana longe la limite du gouvernorat qui se déverse dans les plaines de Sbikha.

Les basses steppes sont dominées par la morphologie de plaines avec des sols alluviaux ou éoliens assez fertiles sous une pluviométrie suffisante.



Le massif du Jbel Serdj

Le gouvernorat de Kairouan est subdivisé en deux zones bioclimatiques ; le semi aride inférieur qui caractérise les délégations de Sbikha, Oueslatia et Haffouz, et l'aride supérieur qui caractérise les huit autres délégations. Le gradient d'aridité est croissant du Nord vers le Sud du gouvernorat.

Kairouan est situé entre les isohyètes 200 et 400 mm. La pluviométrie annuelle est comprise entre 250 et 400 mm/ an du Sud vers le Nord. Les précipitations sont sujettes à d'importantes variations annuelles et présentent souvent un caractère orageux. Des précipitations supérieures à 100 mm ont été enregistrées au cours des mois d'Octobre et de Novembre, dans des zones où la moyenne annuelle se situe autour de 300 mm.

Au niveau de la ville de Kairouan et ses environs, le climat est caractérisé par une forte irrégularité pluviométrique et une grande amplitude thermique, entraînant des caractéristiques saisonnières marquées par des étés secs et des hivers humides.

Kairouan :

Ouverture Sociale, Générosité de la Nature



Paysage de Campagne de Kairouan

I. la population

La population du gouvernorat de Kairouan, jeune et dynamique, vit le local, avec son héritage et son génie, et le mondial avec son ouverture. La population active occupée est estimée, en 2007 à 145.825 personnes 30,5 % ayant un niveau d'instruction secondaire et supérieur. Sa répartition par branche d'activité met en évidence l'importance du secteur agricole qui accapare 38,2 % de la population active occupée. Le secteur industriel n'en occupe que 8 %. Le secteur des services occupe quant à lui 36,4 % de cette population (*commerce, transport, santé, éducation, services financiers....*)

Dans le gouvernorat de Kairouan, la forme de migration la plus importante est l'attraction du chef lieu. Elle est justifiée essentiellement par la recherche d'un

LE GOUVERNORAT DE **KAIROUAN**

emploi stable et bien rémunéré et un meilleur cadre de vie. Actuellement, l'exode rural est un phénomène en déclin en raison de l'amélioration de l'infrastructure de base et des conditions de vie et de travail dans les différentes zones du gouvernorat.

II. Les richesses naturelles :

Le gouvernorat de Kairouan couvre une superficie totale de 671.200 ha dont 592.675 ha de terres agricoles utiles parmi lesquels 347.929 ha sont labourables. Les parcours et forêts couvrent respectivement 207.119 ha et 37.627 ha.

Malgré une pluviométrie faible et variable, Kairouan dispose de ressources hydrauliques importantes estimées à 312 Millions m³ par an qui sont réparties comme suit :

- Eaux de ruissellement : 168 Mm³ mobilisées par trois grands barrages dont la capacité totale est de 404 Mm³, en l'occurrence, Sidi Saâd , El-Houareb et Nebhana ; 22 barrages collinaires et 69 lacs collinaires ;
- Nappes phréatiques : 56 Mm³ pour 12.000 puits de surface ;
- Nappes profondes : 88 Mm³ pour 533 forages

Les substances utiles, elles ne manquent pas non plus, puisque la région en recèle d'importantes ressources, principalement, du gypse, Kaolin, sable siliceux, argile, marbre ainsi que des eaux thermales et minérales.



Barrage sur l'Oued Zeroud



Vue de détail de carbonate de Jebel Ed Dekrila



Vue panoramique de carbonate de JebelChakeur

Kairouan :

Patrimoine, Culture, Education, Sport et Jeunesse



La grande mosquée de Kairouan

I. Patrimoine, monuments et sites

La ville de Kairouan, déjà reconnue et classée patrimoine mondial par l'UNESCO, peut tendre, grâce à son passé prestigieux, tant culturel qu'économique, sa position géographique et ses ressources naturelles, à un surplus de rayonnement spirituel, culturel et artisanal et à un développement économique et touristique certain.

C'est vers 671, que le conquérant Oqba Ibn Nafaa, propageant la foi islamique, s'arrêta avec ses cavaliers au caravansérail, situé à mi-distance de la côte Est, tenue par les Byzantins et de la grande Dorsale, occupée par les Berbères. Et, pour donner à ses troupes le courage de se battre sans reculer, Oqba décida de fonder



LE GOUVERNORAT DE **KAIROUAN**




Le palais Lemsa à Oueslatia

une ville qui servira l'islam jusqu'à la fin des temps. Elle devint le point de départ pour la conquête musulmane du Maghreb.

Sous la dynastie des Aghlabides (au IX^{ème} siècle), elle deviendra capitale de tout le Maghreb, dont le rayonnement civilisationnel rivalisera avec les autres grands centres du Bassin Méditerranéen. Depuis, Kairouan est devenue la quatrième ville sainte de l'islam, après La Mecque, Medina, et Jérusalem. Signalons que les artisans andalous de Cordoue, Tolède, Grenade et Seville devaient leur renommée aux pionniers kairouanais

Kairouan doit essentiellement sa réputation à ses monuments historiques, à l'instar de La Grande Mosquée, Le Mausolée Sidi Sahbi et Les Bassins des Aghlabides et à ses sites naturels et archéologiques dont quelques uns remontent à la dynastie romaine ou byzantine comme le palais «lemsa», le palais de «la tente», les quartiers résidentiels de Jloula et Bouhajla et le bassin de Cherarda. D'autres remontent à la dynastie aghlabide, fatimide ou abbasside comme «le château du lac» de Rakkada (*L'endormeuse*), la ville de «Sabra El Mansouria» à Kairouan et «le vieux château d'El Abbassia».

Mausolée de Sidi sahabi



Hormis les nombreux sites préhistoriques connus et ceux encore non répertoriés, le Jebel Ouesslat constitue la région la plus riche en art rupestre en Tunisie. Ci suit quelques fresques d'Art rupestre.



Kef el B'him : l'abri sous roche



Ain Khanfous : Scène de chasse



*Kef el B'him :
représentations de Sloughis*

II. Paysage culturel

Les instances administratives culturelles locales sont appuyées par un corps de comités culturels et d'associations. Des associations culturelles, composées d'intellectuels et de vrais talents, couvrent toutes les expressions de l'art et de la création. Elles élaborent et exécutent des programmes, accueillent les produits culturels et veillent à leur bonne distribution, échangent des expériences avec des associations similaires nationales, régionales et internationales.

Kairouan abrite aussi un laboratoire national assurant la sauvegarde et la restauration des précieux manuscrits et parchemins qui constituent la fierté et la gloire de l'héritage spirituel de l'Ifriqiya (*Afrique du Nord*).

Ce trésor est une collection unique en son genre et relate le génie de l'esprit et la maîtrise des diverses techniques liées à la calligraphie (*préparation du parchemin, fabrication des plumes, préparation de l'encre, fabrication des encriers et des porte-plumes, etc...*).



*Dar mallah:
Représentation familiale*

LE GOUVERNORAT DE **KAIROUAN**



Foliot de coran bleu

Les trésors archéologiques et historiques de Kairouan sont conservés dans quatre musées :

- ◆ Musée des arts de la civilisation arabo-musulmane, situé à Rakkada, à 10km du centre-ville de Kairouan ;
- ◆ Musée des Sabres ou musée Sidi Amor ABADA : Il est appelé ainsi parce qu'il expose la collection du marabout Amor ABADA, composée essentiellement de sabres et d'objets aux dimensions démesurées ;
- ◆ Musée du Tapis : C'est un lieu où est exposée la collection la plus complète de tapis Kairouanais, depuis leurs origines jusqu'à nos jours, notamment le tapis dit de Kamela Chaouch, considéré à juste titre comme étant l'ancêtre de tous les tapis de Tunisie.

- ◆ En plus du «Centre de Présentation du Patrimoine de Kairouan».

Par ailleurs, un réseau de maisons de culture couvre toutes les délégations du Gouvernorat. Des bibliothèques publiques et des Maisons des Jeunes sont à leur tour présentes dans toutes les délégations et localités. Ceci, sans compter la bibliothèque régionale qui sert de plaque tournante pour l'ensemble du réseau.

Un conservatoire de musique siège à Kairouan, dans un local à l'architecture monumentale et solennelle, en l'occurrence, Zaouiat Sidi Amor ABADA. Sa mission consiste à donner des cours d'initiation musicale aux enfants et des études «diplômantes» aux jeunes musiciens.

Associations et festivals

La région de Kairouan dispose d'une pléiade d'associations artistiques et culturelles et de festivals. Les premiers ont pour vocations essentielles de renforcer l'action

culturelle sous toutes ses formes d'expression, d'élaborer des programmes, d'organiser des manifestations et d'encourager les jeunes artistes et créateurs. De même, elles entretiennent des relations de coopération et de partenariat avec des associations similaires, nationales ou étrangères. Quant aux seconds, ils se rapportent à diverses activités culturelles et artistiques, conformément à leurs vocations ou à des spécificités locales. A titre d'exemple, nous citons le festival du Printemps des Arts, le Festival du Tapis, le Festival Fruits et Mémoire , le Festival International du Film de l'Environnement et le Festival du Théâtre Moderne...

*El Hadhra*

LE GOUVERNORAT DE **KAIROUAN**



Kairouan Capitale de la Culture Islamique 2009

La dimension en tant que capitale spirituelle et religieuse dans le monde arabo musulman, a permis à Kairouan d'être choisie comme «*Capitale de la Culture Islamique en 2009*». Le choix s'est porté sur Kairouan suite à la décision prise par la Conférence plénière des ministres de la Culture des pays membres de l'ISESCO tenue en Alger en 2004, et ce, dans le cadre du programme de l'Organisation destiné à faire connaître la contribution culturelle et civilisationnelle de cités ayant joué un rôle essentiel dans la propagation de la civilisation islamique et ses valeurs.

De nombreuses manifestations aussi bien tunisiennes qu'étrangères ont eu lieu à Kairouan à cette occasion, couvrant un large spectre de créations, dont notamment celles mettant en exergue la civilisation de Kairouan et celle du monde islamique en général.

III. Education

Au niveau du premier cycle de l'enseignement de base, les 311 écoles primaires de la région sont fréquentées, en 2009, par 63.296 élèves sous la conduite de 3.787 instituteurs et institutrices.

Au niveau du second cycle de l'enseignement de base et du secondaire, 48.638 élèves encadrés par 3.622 professeurs, fréquentent les 69 lycées, collèges et écoles de métiers de la région.

En plus de 11 établissements privés regroupant 1.969 élèves.

En matière de formation professionnelle, 184 formateurs et spécialistes veillent à la formation des 3.341 élèves-apprentis inscrits dans 33 établissements (Etatiques et Privés).

Côté enseignement supérieur, les 7 institutions universitaires de Kairouan comptent, dans leurs rangs, près de 15.000 étudiants dans différentes filières longues et courtes. Les spécialités touchent des secteurs diversifiés tels que les lettres et sciences humaines, les langues appliquées, la technologie, l'informatique, la gestion, la comptabilité, les finances, le commerce, le design, les arts, les techniques juridiques, l'administration et la communication, la maintenance industrielle, le management de l'information. Cet éventail offre de nombreuses opportunités aux



étudiants au cours de leurs études supérieures et une large employabilité à leur sortie de la faculté ou de l'institut supérieur.



IV. Jeunesse et Sport

En parallèle avec les structures culturelles décrites précédemment, il existe un réseau institutionnel (*public et associatif*) local consacré à la jeunesse, regroupant, outre les maisons des jeunes, un ensemble d'associations.

Pour ce qui est du sport, La région de Kairouan est considérée depuis longtemps comme centre de recrutement et d'encadrement de l'élite sportive nationale. Cette affirmation se concrétise par l'existence d'un centre régional d'athlétisme, d'un centre sectoriel multi disciplinaire de l'élite. Dans ce cadre, différentes associations et clubs encadrent des milliers de jeunes dans différentes disciplines sportives dont le football, le basket-ball, le handball et les sports individuels sont les plus populaires.



Kairouan : **Ancrage Euro-Méditerranéen,** **Présence Mondiale**

I. Jumelages

Kairouan, région de l'intérieur de la Tunisie, aspirant à un développement solidaire et durable, a toujours cherché à vivre le tempo du monde. Son chef-lieu, la ville de Kairouan, est jumelé à nombre de cités de l'espace euro-méditerranéen.

- Tlemcen (Algérie)
- Fès (Maroc)
- le Caire (Egypte)
- Bursa (Turquie)
- Cordoue (Espagne)

Des projets de jumelage sont déjà en cours avec d'autres villes et régions.

La ville de Oueslatia est, pour sa part, jumelée à celle de Colignio (Italie).

II. Festivals internationaux

Kairouan tient tous les ans deux festivals internationaux : Le Printemps des Arts depuis 1995, et le Festival International du Film de l'Environnement (FIFE) depuis 2002.

III. Société Civile

Kairouan a l'avantage de disposer d'une société civile dynamique et ambitieuse optant pour le professionnalisme dans le travail communautaire. Qu'il s'agisse d'environnement ou de développement local ou de promotion socio-économique, les actions ne font que se multiplier, se diversifier et s'affiner au fil des ans.

Outre l'Association pour la Sauvegarde de la Médina (ASM) qui se charge de la restauration des monuments historiques et du patrimoine culturel de Kairouan,



l'APNEK (Association pour la Protection de la Nature et de l'Environnement), une association locale qui est parvenue à acquérir le statut consultatif auprès du Conseil Economique et Social (ECOSOC) des Nations Unies, œuvre dans différents domaines allant de la conservation de la biodiversité et la lutte contre la désertification, à la promotion de la femme en milieu urbain et rural, en passant par l'amélioration de la qualité de la vie dans les quartiers urbains. On dénombre également 9 associations de développement spécialisées dans l'allocation de microcrédits, contribuant à la création de sources de revenus et à l'amélioration des conditions de vie des plus démunis en ville comme en campagne. En plus d'autres associations et organisations opérant dans différents domaines tels que:



- ◆ Bureau Régional de l'Organisation Tunisienne pour l'Education et la Famille (OTEF).
- ◆ Bureau Régional de l'Union Nationale de la Femme Tunisienne (UNFT).
- ◆ C.U.I.A.K : Club UNESCO-ISESCO-ALECSO de Kairouan.
- ◆ Association du 7^{ème} Art..
- ◆ Association de défense du consommateur.
- ◆ JCE : Jeune Chambre Economique
- ◆ Association des insuffisants moteurs.
- ◆ Association de protection des personnes âgées.
- ◆ Association de protection des sourds
- ◆ Rotary Club de Kairouan.

Kairouan : **Une Economie En Plein Essor**

Kairouan a adopté une stratégie de développement qui repose sur la diversification de l'économie régionale afin de créer un plus large éventail d'activités et d'entreprises, permettant ainsi d'éviter les fragilités inhérentes à l'exploitation d'une seule ressource. Kairouan dispose de nombreux potentiels liés à ses ressources et à son territoire permettant de diversifier la base économique.

L'agriculture

L'économie de la région est basée sur le secteur agricole qui assure l'emploi pour 38 % de la main-d'œuvre régionale et des revenus stables pour 70 % de la population. La région participe à hauteur de 11 % environ de la production nationale agricole.



Scène de cueillette des olives

L'arboriculture est pratiquée sur 218.470 ha dont l'olivier, qui couvre le 1/3 de la superficie agricole utile, constitue avec l'irrigué une source de revenu importante pour les exploitants. Les cultures maraîchères occupent quant à elles 20.500 ha et les céréales 112.000 ha dont 20.000 ha en irrigué.

Les périmètres irrigués couvrent 53.052 ha, ce qui représente 12 % de la superficie nationale irrigable et permet à la région d'occuper la première place en terme de superficies irrigables à l'échelle nationale. Les cultures maraîchères occupent une grande partie de ces superficies. Les cultures primeurs, tomates, piments, melons sous abris et pastèques sous tunnels sont les cultures les plus répandues dans la région.



Séchage naturel du piment

Le gouvernorat de Kairouan est le premier producteur national de piment avec environ 80.000 tonnes par an. De même pour l'abricot avec 12.500 tonnes par an. Kairouan est aussi deuxième producteur national en huile d'olives avec une moyenne annuelle de 115.400 tonnes d'olives à huile.



- ◆ La Surface Agricole Utile S A U étant de 592.675 ha
- ◆ Superficies Labourables 347.926 ha
- ◆ La Superficie irrigables est de 53.052 ha
- ◆ Le cheptel est constitué de 24.100 unités femelles bovines, 422.500 unités femelles ovines, 35.000 unités femelles caprines et de 1.000 camélidés.

LE GOUVERNORAT DE **KAIROUAN**

L'industrie

Kairouan a amorcé, au cours des deux dernières décennies, un développement notable du secteur des Industries Manufacturières lui permettant de jouer un rôle au niveau de la création d'emplois et de la valorisation de la production industrielle.

Pour ne noter que les entreprises employant au moins 10 personnes, la région de Kairouan compte actuellement 128 entreprises industrielles offrant 10.000 postes d'emploi, parmi lesquelles 35 sont totalement exportatrices. Par ailleurs, on peut dénombrer dans la région 13 entreprises étrangères et 17 entreprises mixtes c'est-à-dire avec participation étrangère.



Les activités industrielles de la région sont assez diversifiées, bien que le secteur des industries agroalimentaires a été prééminent, tant au niveau du nombre de projets que des investissements et des emplois. Parmi ces activités on peut citer:

- Industrie du Tabac
- Conserves de Tomates et d'Harissa
- Extraction de l'huile d'olive
- La Confiserie
- Mise en bouteille des eaux minérales
- L'industrie électrique et mécanique telle que la fabrication de lampes électriques et les câbles et composants automobiles.
- Fabrication de produits parapharmaceutiques
- Montage automobile
- L'industrie du textile telle que la fabrication du fil acrylique et la confection du prêt-à-porter
- Exploitation des carrières



LE GOUVERNORAT DE **KAIROUAN**



L'artisanat

Avec ses 28.000 artisans opérant dans différentes spécialités (*tissage, broderie, cuivre, cuir, bois, ...*), Kairouan est la capitale de l'artisanat en Tunisie. En outre, le tissage manuel du tapis, notamment le classique de Kairouan, très connu en Europe, demeure l'activité principale. 23.000 artisanes exercent ce métier et contribuent à plus de 15% de la production nationale. Le produit est vendu au souk Errabaa où se déroule, trois fois par semaine, la vente à la criée : Une véritable bourse du tapis, unique en son genre en Tunisie.

Le travail du cuivre est un artisanat urbain circonscrit dans deux villes; Kairouan et Tunis. Le souk des cuivres ou Nhaissia, lieu de fabrication et de vente regroupant plus de 40 ateliers et 150 artisans, est supervisé par l'Amin (un maître-artisan contrôleur).



Tisserande

A ces deux activités s'ajoute la broderie, une activité d'une extrême diversité, un savoir-faire émanant d'une tradition citadine, ancrée profondément dans la culture des 1500 artisanes du métier.

La ferronnerie d'Art, le damasquinage, en l'occurrence l'incrustation de métaux précieux dans divers objets, l'argenterie, le cuir et le bois sont des spécialités de la région : des domaines d'activités très riches et très variés qui présentent des opportunités d'investissement et de création d'emploi.

La commercialisation du produit artisanal est assurée par un circuit formé d'une trentaine de magasins répartis dans l'enceinte de la ville sainte.

Tapis de Kairouan



LE GOUVERNORAT DE **KAIROUAN**



Le Tourisme

Kairouan est l'un des quatre sites les plus visités en Tunisie avec Carthage, El Jem et Le Bardo. L'activité touristique est essentiellement, voire quasi exclusivement, une activité à caractère culturel axée sur les sites et monuments de la ville de Kairouan.

Les structures d'accueil

La région compte 11 unités hôtelières dont

- 1 hôtel 5 étoiles
- 3 hôtels 3 étoiles
- 1 hôtel 2 étoiles
- Et 6 hôtels non classés




La capacité d'accueil est de 1.000 lits en 2009.

Les atouts et les potentialités touristiques du gouvernorat de Kairouan découlent essentiellement des trois familles de facteurs suivants :

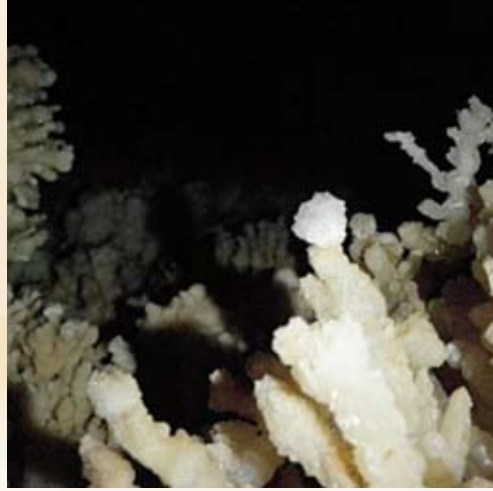
- Les Hommes, avec leurs cultures (*modes de vie*) propres et avec leurs réalisations,
- La nature dotée de sites naturels beaux et variés, d'une faune et d'une flore riches dans certaines régions, de certaines sources d'eaux thermales et minérales, d'un climat souvent peu pluvieux et clément,
- L'histoire (*y compris le présent*) du gouvernorat, qui lui a donné un patrimoine, notamment archéologique, d'une grande valeur.



Ci-dessous quelques images de la magnifique grotte appelée grotte de la mine située au Jbel Serj à Oueslatia.



Des stalactites



Du corail: Particularités de la grotte du Jbel Serj



Des stalagmites Imitant des œufs au plat



Autre forme de stalagmites

LE GOUVERNORAT DE **KAIROUAN**



Kairouan :

Un potentiel Economique et Des Créneaux Porteurs

Le potentiel économique :

Le gouvernorat de Kairouan présente en fait des ressources agricoles et minérales ainsi que d'importants sites archéologiques, justifiant pleinement la rénovation de l'activité agricole et la dynamisation des secteurs touristique et industriel.

Les zones industrielles couvrent une superficie totale de 142 ha environ dont 47 ha aménagée par l'Agence Foncière Industrielle. En plus des 50 ha en cours d'aménagement par la dite agence. Pour pouvoir faire face à la demande grandissante en terrains industriels, la région a déjà classé 306 ha sous forme de réserves foncières destinées à être aménagées ultérieurement en terrains industriels.



Le gazoduc intercontinental qui traverse la région pourrait constituer un atout important pour le développement d'entreprises grandes consommatrices d'énergie et pour lesquelles le gaz naturel serait une ressource énergétique intéressante, telles que les cimenteries, les briqueteries, les fonderies, les industries du verre et de la céramique.

Les créneaux porteurs

Il est sans aucun doute utile de présenter les différents créneaux porteurs qui peuvent être exploités dans la région.

1- Agriculture ;

- Les cultures maraîchères ,
- Le développement de l'arboriculture telle que l'amandier et les citrus,
- Le développement des cultures aromatiques et médicinales,



- Le développement de nouvelles cultures (*câpre, faux safran...*),
- la pratique de l'agriculture biologique,
- Les cultures exotiques, en l'occurrence le figuier de barbarie,
- La culture de la vigne précoce
- La pisciculture qui peut être développée dans les barrages (*3 grands barrages*).



2- L'industrie agro-alimentaire :

Le développement des IAA est considéré comme un objectif prioritaire de la stratégie de développement de la région.

Les projets à développer concernant principalement :

- Le conditionnement
- La conserverie et la semi-conserverie
- La déshydratation et le séchage des légumes



3- Exploitation des substances utiles :

Le gouvernorat de Kairouan est riche en substances minérales, utiles pour les matériaux de construction : sable, argile, produits de carrière, marbre de haute qualité à Haffouz. Il dispose aussi d'une grande réserve de sable siliceux pouvant être exploité en industrie de verre.



4- Industrie du textile et cuir :

L'élevage a depuis longtemps constitué une activité principale dans le gouvernorat de Kairouan. Actuellement, le cheptel compte environ 422.500 unités femelles ovines, 35.000 unités femelles caprines et 24.000 unités femelles bovines. Ceci permet de produire annuellement près de 1000 tonnes de laine et 260 tonnes de cuir (*brut*). D'où les opportunités d'investissement dans le domaine de la filature et le cardage de laine, ainsi que le traitement et la transformation du cuir.



LE GOUVERNORAT DE **KAIROUAN**



5- L'artisanat :

Activité ancienne dans le gouvernorat de Kairouan, l'artisanat, dont la renommée dépasse les frontières de notre pays avec le tapis de Kairouan, s'est développé au cours des cinq dernières décennies avec le tourisme national et international.

Les activités artisanales sont ainsi axées sur la fabrication de tapis, le tissage, le travail du cuivre, du cuir et du bois. Les structures familiales de production évoluent et commencent à s'organiser dans les centres de production.

6- Le tourisme :

Les créneaux touristiques pouvant être promus à travers les atouts et potentialités de la région peuvent être groupés autour des trois grands axes suivants:

- Tourisme Culturel
- Ecotourisme / Tourisme de la Nature
- Tourisme de Bien-être, Santé et Sport.



En suivant la Classification Internationale Type des Activités Touristiques (CITAT), les opportunités d'investissement envisagées pour le gouvernorat de Kairouan peuvent être groupées selon les trois grandes familles suivantes :

Hôtellerie / Hébergement : quatre types :

- Rénovation et transformation d'anciens hôtels
- hôtels de charme occupant des maisons de valeur architecturale au sein de la Médina de Kairouan,
- des gîtes ruraux dans les localités qui s'y prêtent,
- et les chambres d'hôtes chez l'habitant.



Projets d'Espaces d'Animation, de Loisir et de Sport tels que:

- La réanimation du Souk des métiers à Kairouan et la promotion des métiers artisanaux dans les autres délégations.

- Le Parc à thème «*Cheval*» (centre d'activités équestres locales, de randonnées équestres à travers la région, centre d'exposition «*cheval*», objets relatifs au cheval et aux pratiques équestres, ...)
- Musée traditionnel / Restaurant /Café

Projets d'Ecotourisme et de Tourisme Culturel

Les projets d'Ecotourisme et de Tourisme Culturel sont constitués essentiellement d'excursions et visites et d'activités pratiquées dans les sites et des lieux écotouristiques et culturels tels que

- Randonnées et Trekkings

Les projets touristiques de randonnées et de Trekkings au sein du gouvernorat de Kairouan peuvent être divers et multiples tant du point de vue moyens de déplacement utilisés (à *pieds, chevaux, ânes/mulets ou moyens mécaniques tels que les quads, VTT, ...*) que du point de vue lieux visités, chemins empruntés, et durées des randonnées (*dans la journée, sur plusieurs jours*).

- Séjours de chasse, spéléologie

Le gouvernorat de Kairouan renferme des sites qui permettent de pratiquer des activités touristiques à caractère sportif (*chasse, spéléologie; cross country*)

- Séjours de tourisme spirituel
- Circuits culturels archéologiques



Bibliographie

- Institut National des Statistiques (*Enquête Population – Emploi 2007*)
- Etude de développement touristique dans le gouvernorat de Kairouan (*IDEACONSULT – 2009*)
- Le gouvernorat de Kairouan en chiffres (*O D C O- 2009*)